












SERVICES / SERVICES

-  **ATELIER DE RÉPARATION**  
REPAIR SHOP
-  **BELVÈDÈRE - SITE D'OBSERVATION**  
OBSERVATION DECK
-  **BUREAU D'ACCUEIL TOURISTIQUE**  
TOURIST OFFICE
-  **DÉPART DES SENTIERS**  
STARTING POINT
-  **EAU POTABLE / DRINKING WATER**
-  **HALTE / REST AREA**
-  **HALTE PIQUE-NIQUE**  
PICNIC AREA
-  **PREMIERS SOINS / FIRST AID**  
**POUR TOUTE URGENCE, CONTACTEZ LE 911.**  
IN CASE OF EMERGENCY, CALL 911.
-  **STATIONNEMENT / PARKING**
-  **TOILETTES / RESTROOM**
-  **BORNE KM**  
KM MARKER
-  **CASCADE**  
WATERFALL
-  **CHIENS INTERDIT**  
DOGS FORBIDDEN
-  **POINT DE VUE**  
VIEWPOINT
-  **SOMMET**  
SOMMET
-  **FRAIS D'ACCÈS**  
ACCESS FEES

Réseau villageois

- V1** Villageoise Bromont    11,5 km
- V2** Vélodrome    1 km
- V3** Veloutée   0,6 km
- V4** Vanille    1,2 km

