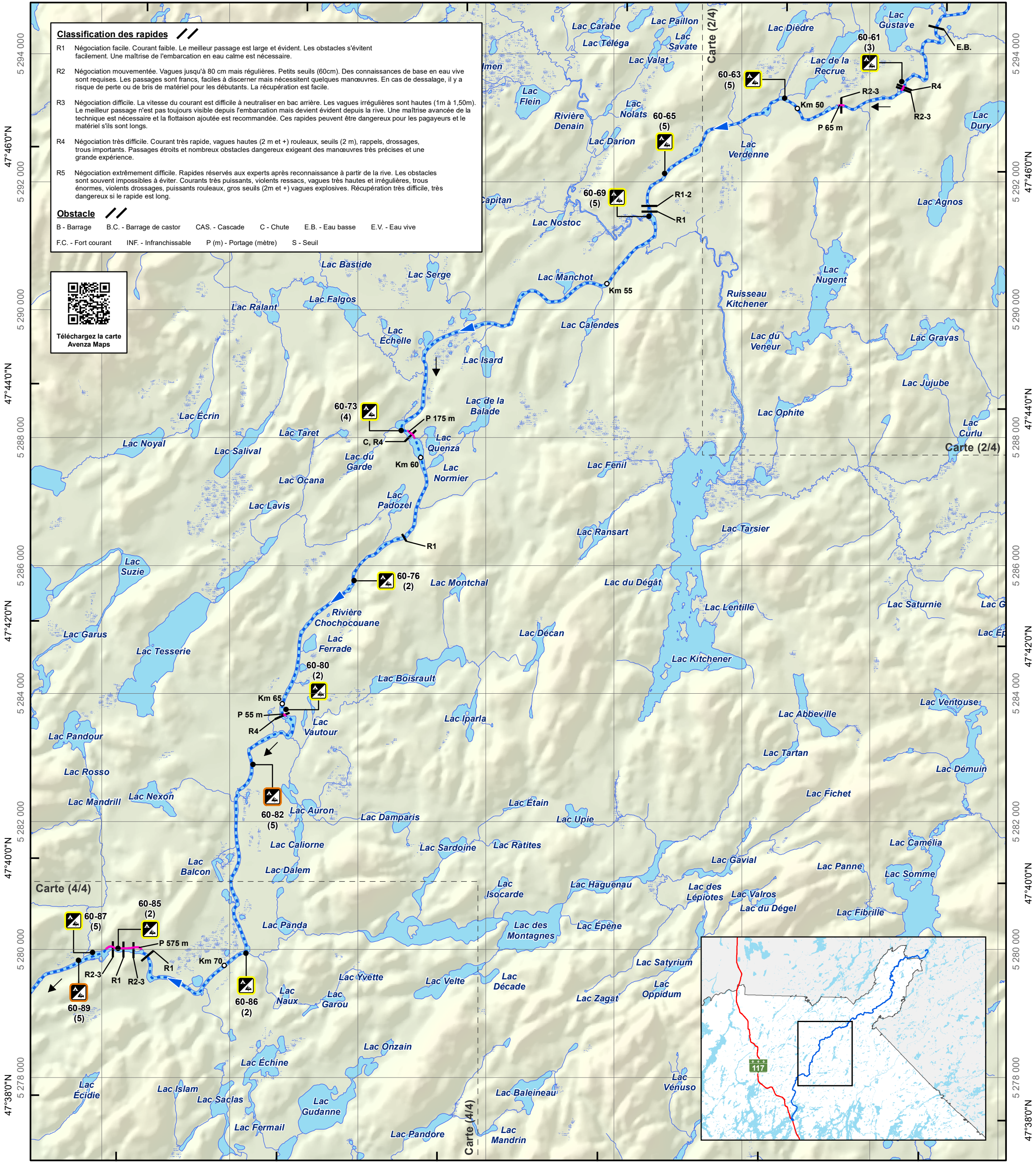


77°6'0"W 342 000 77°4'0"W 344 000 346 000 77°2'0"W 348 000 350 000 77°0'0"W 352 000 76°58'0"W 354 000 76°56'0"W 356 000



Réserve faunique La Vérendrye

Parcours de canot-camping

Rivière Chochocouane No.60 (3/4)

Longueur du parcours: 90 Km

Projection universelle transverse de Mercator (UTM)
Système de référence nord-américain de 1983 (NAD 83)
Quadrillage universel transverse de Mercator de 2 000 mètres
Zone 18

L'échelle numérique est valide seulement lors de l'impression du document à 100%

- Point kilométrique
- Cours d'eau
- Parcours de canot
- /// Rapide / Obstacle
- Sens du courant
- ▶ Sens du parcours
- Sentier de portage
- Cours d'eau, lac
- Milieu humide
- Site de canot-camping
- 10-87 (2) Numéro du site
Nombre d'emplacement
- Site de groupe avec réservation
- Site fixe avec réservation
- Site régulier

EN NATURE, MA SÉCURITÉ, C'EST MA RESPONSABILITÉ

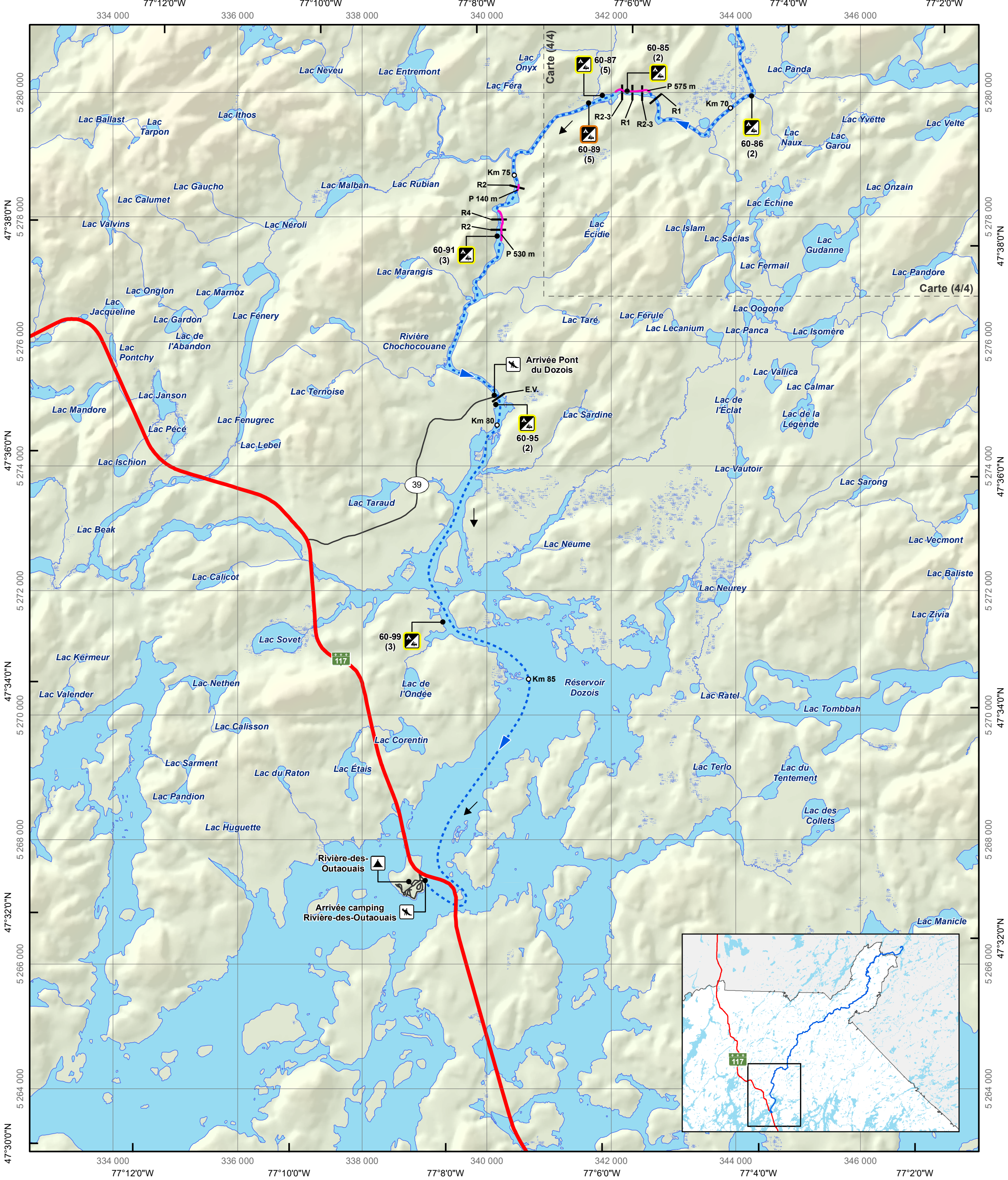
Les activités en plein air peuvent comporter certains risques. Vous devez vous assurer de posséder les compétences et les habiletés requises pour la pratique de l'activité choisie. Il est important de connaître les risques inhérents à cette activité, de respecter vos capacités et de disposer des équipements appropriés. Pour plus d'information, nous vous invitons à consulter notre site Web à sepaq.com/securite.

Malgré tout le soin apporté par la Sépaq à la préparation de cette carte, celle-ci ne peut garantir l'exactitude des informations qui y sont présentées. L'utilisateur dégage la Sépaq de toute responsabilité quant à l'utilisation de ces informations. Il est aussi à noter que les limites représentées sur cette carte n'ont aucune valeur légale. Pour toute interprétation, se référer à la description technique officielle. Les limites ainsi que toutes autres informations peuvent être modifiées sans préavis.

Cette carte intègre des informations géographiques de sources gouvernementales. Pour des besoins de représentations, certaines données ont subi des transformations et des adaptations qui ont pu modifier la donnée originale.

Données originales utilisées
Banque de données Sépaq 2022
Cartes topographiques à l'échelle de 1/20 000 1980-1990

Source des données utilisées
Ministère de l'Énergie et des Ressources naturelles
Ministère des Forêts, de la Faune et des Parcs
© Gouvernement du Québec

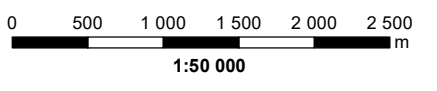


Réserve faunique La Vérendrye

Parcours de canot-camping

Rivière Chochocouane No.60 (4/4)

Longueur du parcours: 90 Km



Projection universelle transverse de Mercator (UTM)
Système de référence nord-américain de 1983 (NAD 83)
Quadrillage universel transverse de Mercator de 2 000 mètres
Zone 18

L'échelle numérique est valide seulement lors de l'impression du document à 100%

- Camping aménagé
- Mise à l'eau
- Point kilométrique
- Cours d'eau
- Parcours de canot
- Rapide / obstacle
- Route nationale
- Route tertiaire
- Sens du courant
- Sens du parcours
- Sentier de portage
- Cours d'eau, lac
- Milieu humide

- Site de canot-camping**
- 10-87
(2)
Numéro du site
Nombre d'emplacement
Site de groupe avec réservation
 - Site fixe avec réservation
 - Site régulier

EN NATURE, MA SÉCURITÉ, C'EST MA RESPONSABILITÉ

Les activités en plein air peuvent comporter certains risques. Vous devez vous assurer de posséder les compétences et les habiletés requises pour la pratique de l'activité choisie. Il est important de connaître les risques inhérents à cette activité, de respecter vos capacités et de disposer des équipements appropriés. Pour plus d'information, nous vous invitons à consulter notre site Web à sepaq.com/securite.

Malgré tout le soin apporté par la Sépaq à la préparation de cette carte, celle-ci ne peut garantir l'exactitude des informations qui y sont présentées. L'utilisateur dégage la Sépaq de toute responsabilité quant à l'utilisation de ces informations. Il est aussi à noter que les limites représentées sur cette carte n'ont aucune valeur légale. Pour toute interprétation, se référer à la description technique officielle. Les limites ainsi que toutes autres informations peuvent être modifiées sans préavis.

Cette carte intègre des informations géographiques de sources gouvernementales. Pour des besoins de représentations, certaines données ont subi des transformations et des adaptations qui ont pu modifier la donnée originale.

Données originales utilisées
Banque de données Sépaq 2022
Cartes topographiques à l'échelle de 1/20 000 1980-1990

Source des données utilisées
Ministère de l'Énergie et des Ressources naturelles
Ministère des Forêts, de la Faune et des Parcs
© Gouvernement du Québec

