

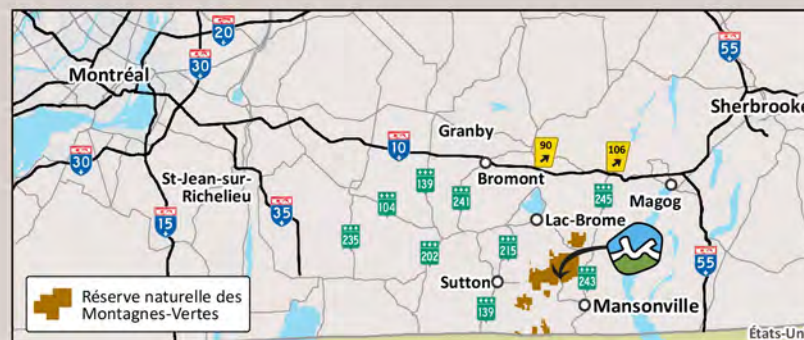
BIENVENUE

La réserve naturelle des Montagnes-Vertes (RNMV), qui compte près de 7000 hectares, revêt une importance cruciale. Elle renferme non seulement l'un des derniers grands espaces naturels non fragmentés dans le sud du Québec, mais elle représente aussi un maillon clé dans la chaîne des Appalaches. C'est un trésor naturel inestimable, composé d'une multitude d'écosystèmes abritant un foisonnement d'espèces animales et végétales.

Regorgeant de beauté et de diversité, la RNMV abrite plusieurs espèces d'oiseaux de proie incluant la chouette rayée et la petite buse, en plus de 80 espèces d'oiseaux nicheurs, dont la grive de Bicknell, une espèce en péril. Le réseau hydrique, qui comprend l'étang Fullerton, l'étang aux castors, ainsi que de nombreux ruisseaux dont Singer et Ruitter, offre un habitat privilégié aux salamandres de ruisseaux. Ce territoire protégé permet aussi de maintenir un habitat adéquat pour les mammifères à grand domaine vital tels que l'ours noir, le lynx roux et l'orignal.

Propriété de Conservation de la nature Canada, la RNMV est gérée et mise en valeur par Corridor appalachien. Le territoire a été aménagé de façon à favoriser l'accès public tout en protégeant son intégrité écologique. On y trouve un réseau de sentiers pédestres et de points d'accès de même que de l'interprétation sur le milieu naturel. Enfin, les efforts s'étendent au-delà de la RNMV grâce à la participation de groupes de conservation locaux qui, collectivement, protègent des milliers d'hectares sur le territoire d'action de Corridor appalachien.

COMMENT S'Y RENDRE?



De Mansonville, à partir de la rue Principale (route 243), prenez le chemin West Hill pour 6 km, puis tournez à droite sur le chemin Ruitter Brook pour 4,5 km. Le stationnement du secteur Singer se trouve un peu avant la fin du chemin Ruitter Brook, à votre droite.

DROITS D'ACCÈS


Vous devez être détenteur d'un droit d'accès valide pour emprunter les sentiers de la réserve naturelle des Montagnes-Vertes. Les billets journaliers et les cartes de membre pour l'accès au secteur Singer sont disponibles sur le site Internet de la réserve, à l'adresse www.rnmv.ca. On peut également se procurer les billets journaliers en se présentant aux bureaux d'accueil touristique de Potton et de Sutton.

UN ACCÈS PRIVILÉGIÉ

L'accès aux sentiers de ce magnifique territoire privé est un privilège. Nous vous prions de ne pas y emmener de chien, de ne rien cueillir, de rester dans les sentiers, de respecter les usages et de rapporter avec vous tous vos déchets. La pratique respectueuse d'un loisir de plein air y assure l'accès pour les générations futures. Soyez discrets et ne laissez aucune trace.



RÉSERVE NATURELLE
**MONTAGNES
VERTES**
SECTEUR SINGER



LA MISE EN VALEUR DE LA RNMV EST UNE INITIATIVE DE

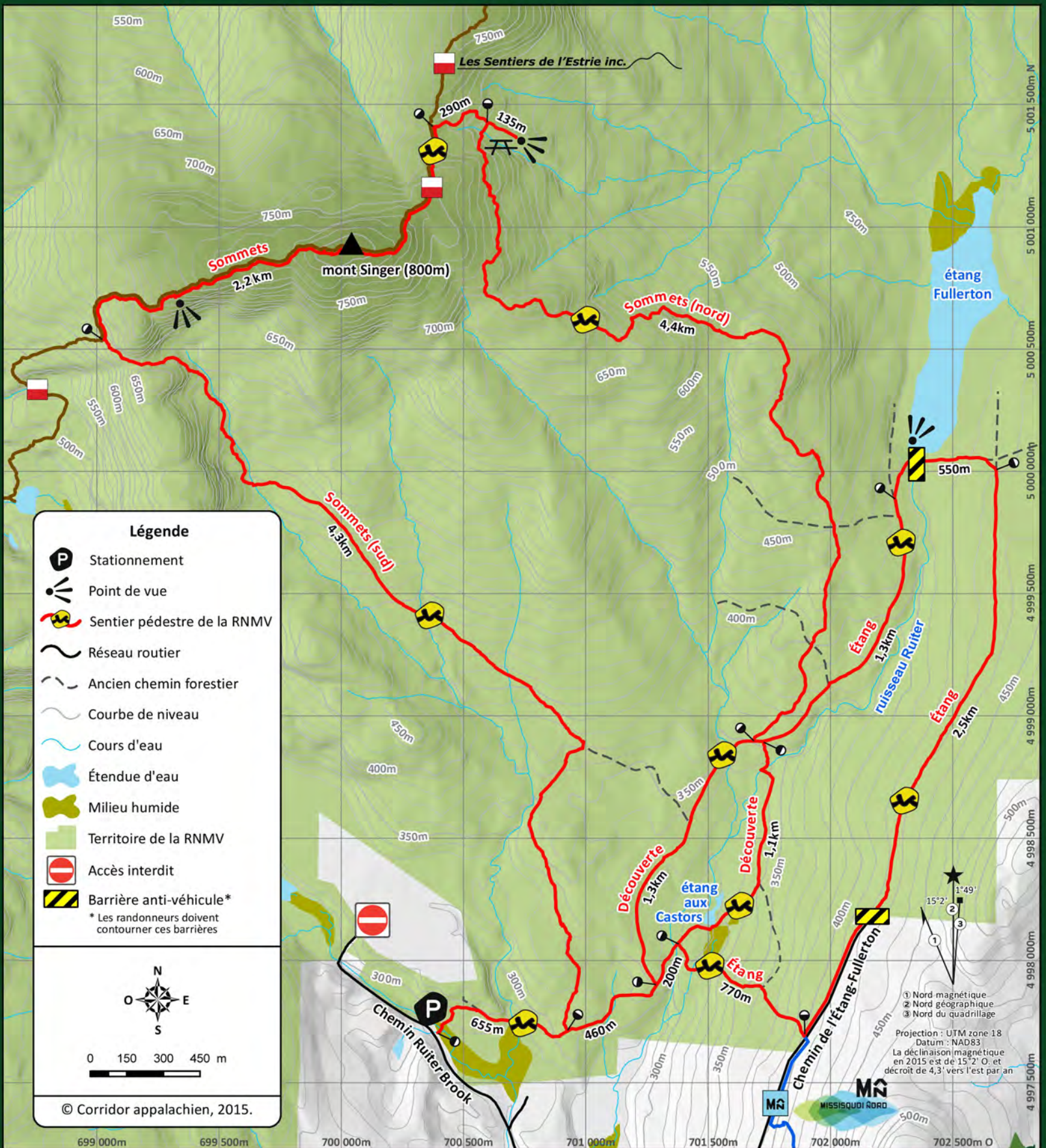


MERCI AU PROPRIÉTAIRE DU TERRITOIRE

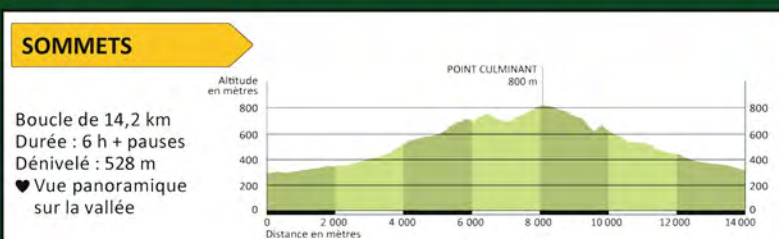
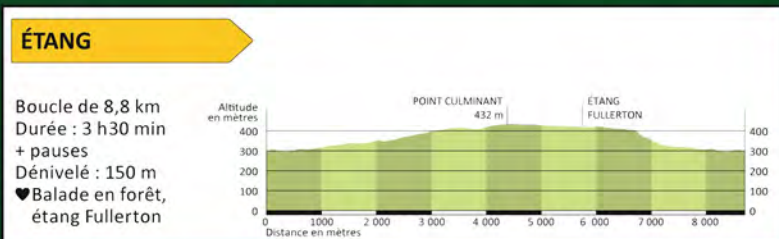
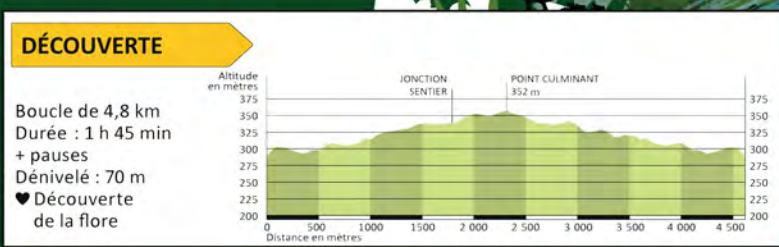


CANTON DE
POTTON





SENTIERS



RÈGLEMENTS



SÉCURITÉ

Partez tôt pour revenir à la clarté.
Si vous partez en groupe, suivez le rythme du plus lent d'entre vous et comptez le nombre de personnes à chaque intersection.
Apportez cette carte et consultez-la souvent.
Prévoyez des vêtements appropriés et de rechange.
Prévoyez suffisamment d'eau et de nourriture.
Ne partez jamais seul.

NUMÉROS UTILES
Corridor appalachien - RNMV : 450 297-1145
Les Sentiers de l'Estrie : 819 864-6314
Bureau d'accueil touristique de Potton : 450 292-3313, poste 336
Bureau d'information touristique de Sutton : 450 538-8455
EN CAS D'URGENCE COMPOSER LE 911 OU LE *4141