



Departure

Fjord du Saguenay

Baie Éternité

Parc National du Saguenay

15

10

5

Rivière-Éternité

Crèche de Noël  
Parc des Artistes

0 0.5 1 2 km



170



Départ

Fjord du Saguenay

Baie Éternité

Parc National du Saguenay

5

15

10

Rivière-Éternité

Crèche de Noël  
Parc des Artistes

0 0.5 1 2 km

170



35

30

25

20

15

Lac Otis

**Saint-Félix-d'Otis**

**Rivière-Éternité**

170

Lac Éternité





# Fjord du Saguenay

Baie des Ha! Ha!

Site de la Nouvelle-France

Lac Otis

La Baie



0 0.5 1 2 km

Route du Petit Parc

170

50

45

40

35

170



Sculpteur  
Victor Dallaire



170

Musée  
du Fjord

Verrerie d'Art  
Touverre

Sevonnerie  
Olivier

Chemin Saint-Jean

Chemin de la Rivière

Rue Monseigneur-Dufour

Rue Alex-Simard

Rue du Prince-Albert

Rue Saint-Charles

Rue Saint-Pierre

0 0.25 0.5 km



Rivière Saguenay

172

65

60

50

70

75

55

La Baie

Chicoutimi

Rang Saint-Martin

Chemin de la Grande-Anse

Boulevard de la Grande-Baie Nord

Boulevard Saint-Jean-Baptiste

Avenue du Port

Rue du Petit-Parc



0 0.5 1 2 km

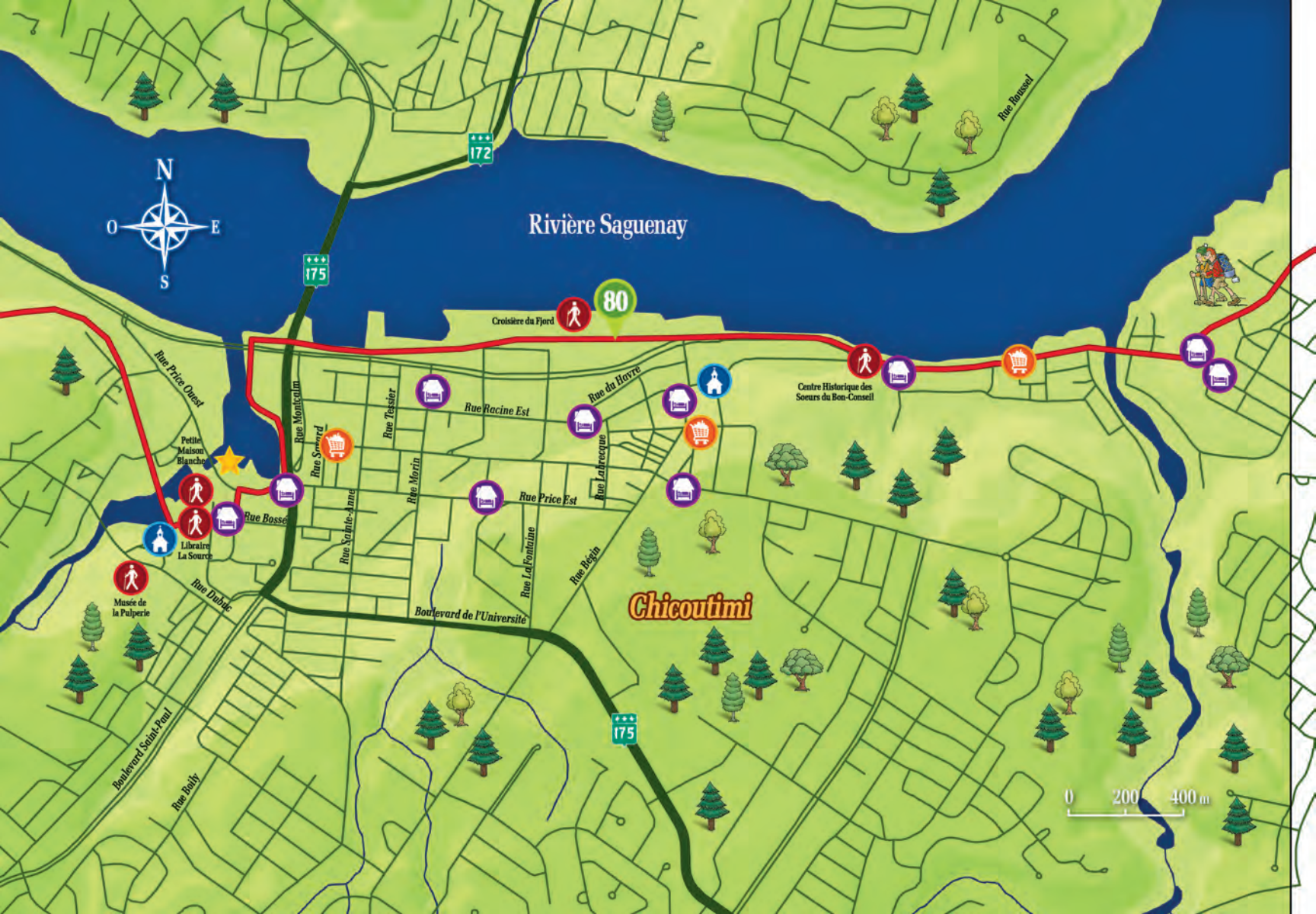


Fromagerie Boivin

Sculpteur Victor Dallaire

Baie des Ha! Ha!

170



Rivière Saguenay

Chicoutimi

172

175

80

Croisière du Fjord

Centre Historique des  
Sœurs du Bon-Conseil

Petite  
Maison  
Blanche

Librairie  
La Source

Musée de  
la Palperie

Rue Price Ouest

Rue Montcalm

Rue Seward

Rue Sainte-Anne

Rue Tessier

Rue Morin

Rue Racine Est

Rue Price Est

Rue Larocque

Rue du Hoyre

Rue La Fontaine

Rue Bégin

Boulevard de l'Université

Rue Duchac

Boulevard Saint-Paul

Rue Boily

Rue Robusseau

0 200 400 m



Rivière Saguenay

Boulevard Sainte-Genève

Boulevard du Saguenay Ouest

372

85

372

Rue J.-R. Thiberge

Rue Brassard

Chemin de la Réserve

Rue Pize Ouest

Rue Bryan

Chicoutimi



0 200 400 m







Rivière Saguenay

Chemin de Saint-Léonard

Route Sainte-Genève

Barrage Shipshaw

95

90

Mont-Fortin

Route du Pont

Chemin du Golf

Boulevard du Saguenay

372

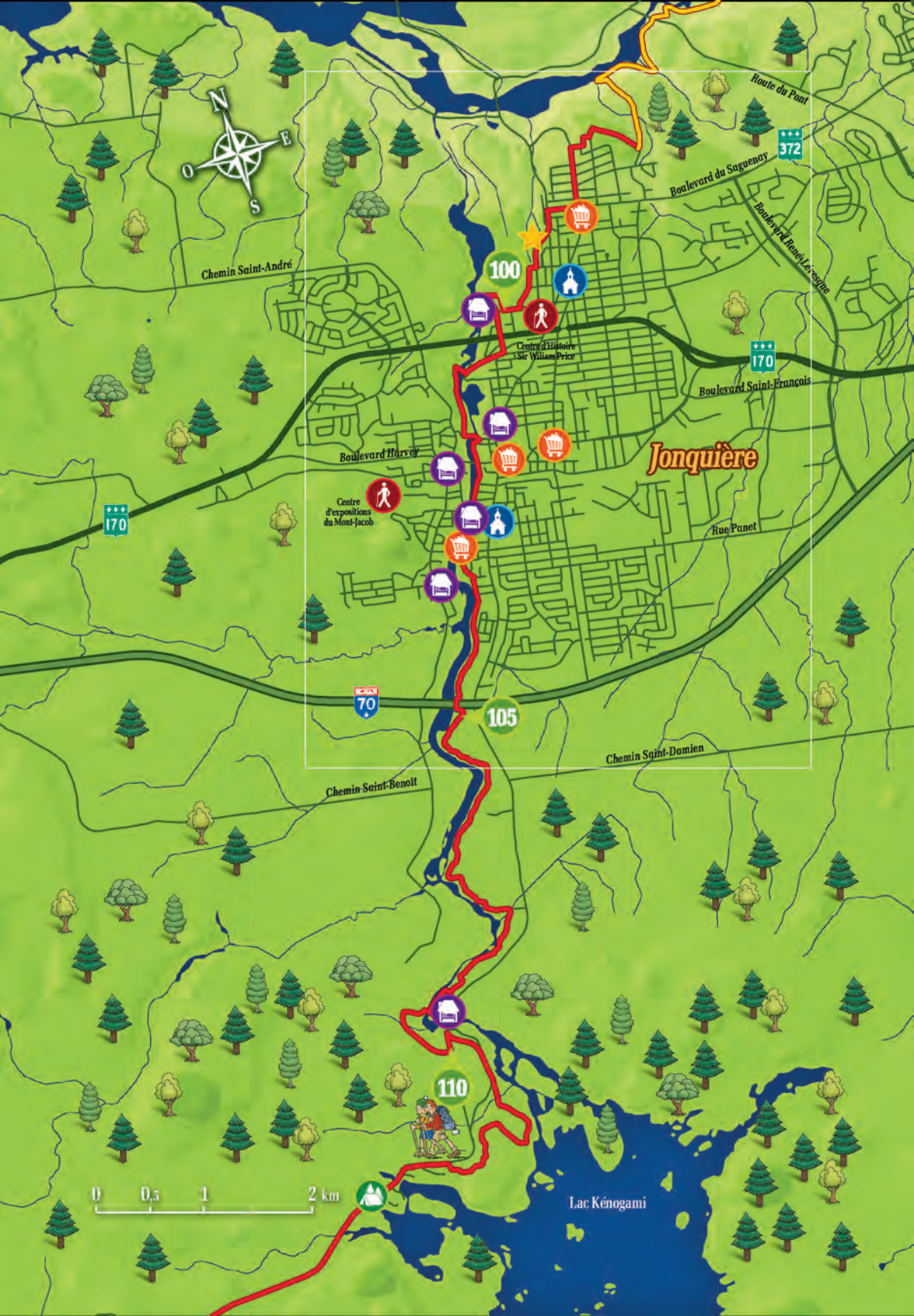
372

Highway 372

170

Jonquière





Chemin Saint-André

Route du Pont

Boulevard du Saguenay

Boulevard Jean-Lesage

Boulevard Saint-François

Boulevard Harvey

**Jonquière**

Rue Panet

Chemin Saint-Benoît

Chemin Saint-Damien

Lac Kéogami

0 0.5 1 2 km

170

70

105

100

372

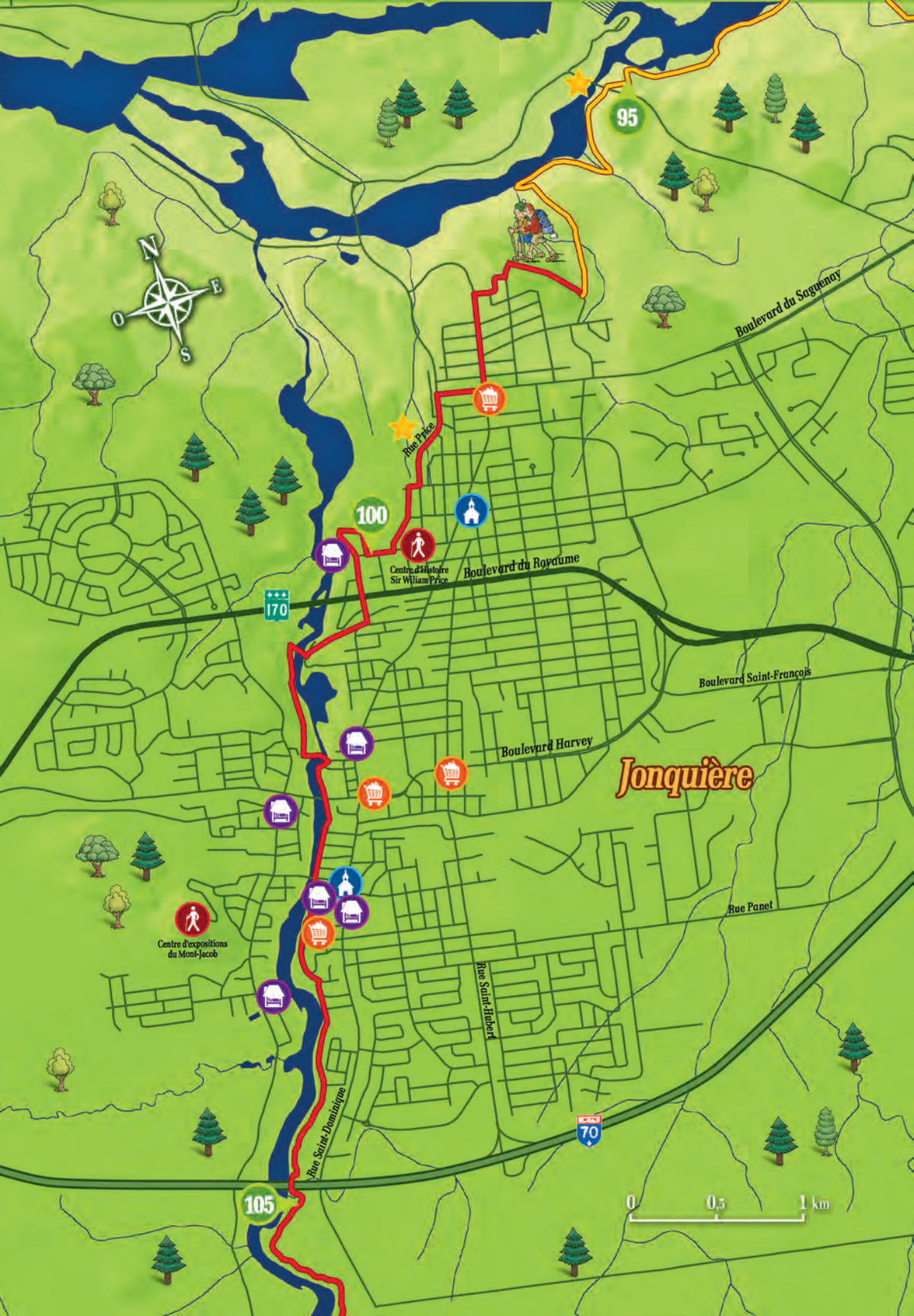
170

110

Centre d'histoire Sir William Price

Centre d'expositions du Mont-Jacob





95

100

170

105

70

# Jonquière

Boulevard du Saguenay

Boulevard du Royaume

Boulevard Saint-François

Boulevard Harvey

Rue Panet

Rue Saint-Hubert

Rue Saint-Dominique

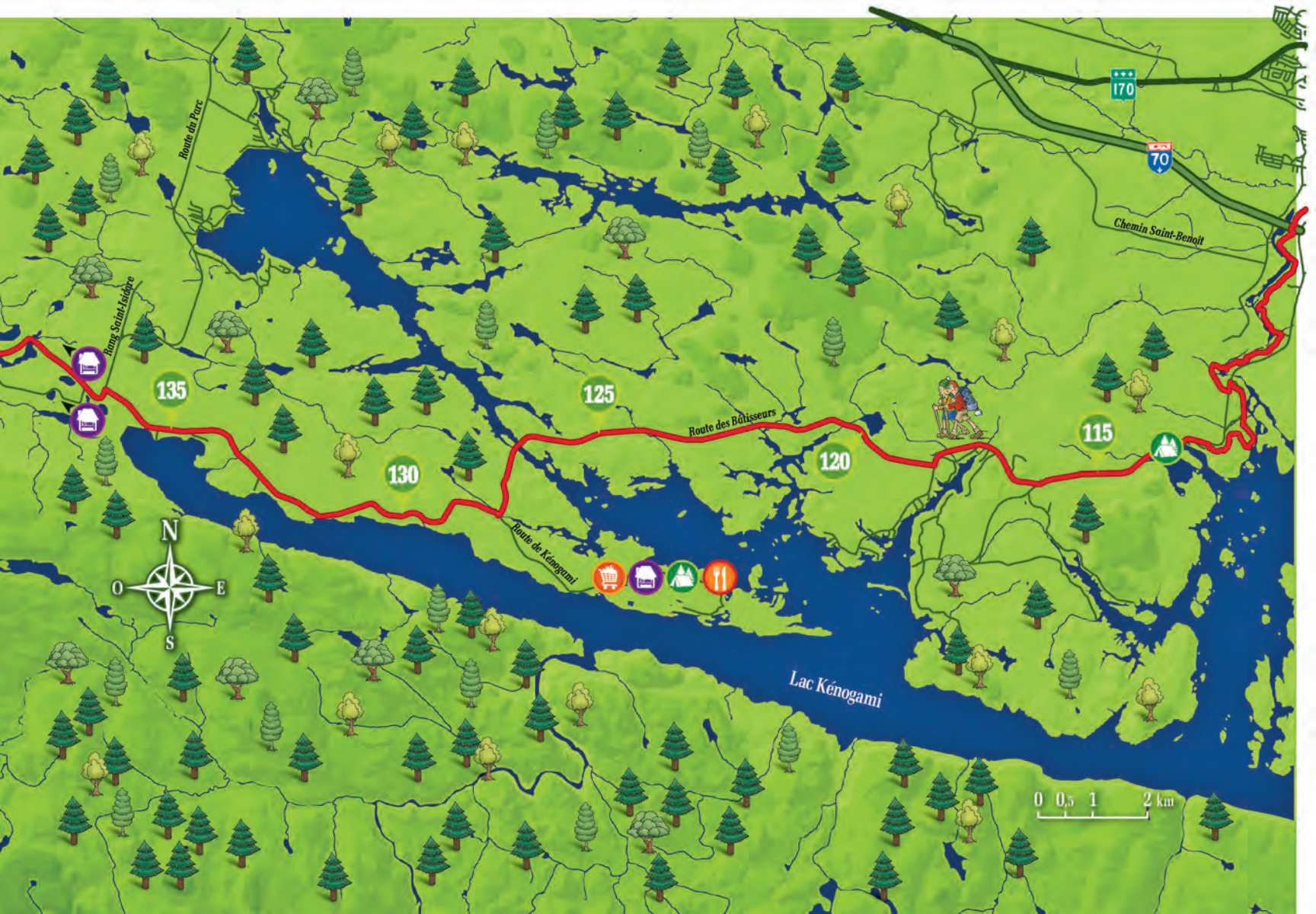
Rue P. Rico

Centre d'expositions  
du Mont-Jacob

Centre d'histoire  
Sir William Price



0 0.5 1 km



Route du Parc

Rang Saint-Judith

135

130

125

Route des Bâisseurs

120

115

Route de Kénogami

Chemin Saint-Benoît

170

70



0 0.5 1 2 km

Lac Kénogami

# Hébertville



169

145

140

Rue Turgeon

Rue La Barre

Rang Saab-Ledare

Rang du Lac-Vert

Lac Vert

Lac Kenogamiche

Fromagerie  
Lehmann

0 0.5 1 2 km





Lac Saint-Jean



170

165

**Métabetchouan**



2e Rang Ouest

160

**Lac-à-la-Croix**



Centre d'interprétation de l'Agriculture et de la Ruralité

155

2e Rang

**Hébertville**

150



169

0 0,5 1 2 km

Roadie Saint-André

Rue Turgeon

170

169

169



# Lac Saint-Jean





Lac Saint-Jean

Desbiens

170



169

175

180

185

190

Saint-André-du-Lac-Saint-Jean

Rang Desmeules

Ravine Malabot-Chouinard

1er Rang

Route de Saint-André

Chemin de La Petite-Martine

Route du Trou-de-la-Vie

Chemin du Lac-Skein

Rang Saint-André

Rue Principale

Petit Rang

Route de Clarendon

0 0,5 1 2 km





155

205

200

185

190

195

0 0,5 1 2 km

**Saint-André-du-Lac-Saint-Jean**

*Chemin de Saint-André*

*Chemin de la Cavée*

*Rivière Machichouana*  
*Route de Chambord*





215

Route de l'Ermitage

Lac Bouchette

210

155

Lac-Bouchette

205

Chemin de Lac-des-Bouleurs

Chemin de Saint-André

0 0.5 1 2 km



# SENTIER NOTRE-DAME - KAPATAKAN

SAGUENAY - LAC-SAINT-JEAN



The Sentier Notre-Dame, Kapatakan, is divided into 14 sections, each having its own theme and presents a historical perspective of the landscapes encountered

- |                          |                            |                            |                          |
|--------------------------|----------------------------|----------------------------|--------------------------|
| 1 Notre-Dame-du-Saguenay | 5 Chicoutimi               | 9 Le Curé Hébert           | 13 La Cavée              |
| 2 Les Cols du Fjord      | 6 Les Sentiers du Saguenay | 10 La Plaine d'Hébertville | 14 Notre-Dame-de-Lourdes |
| 3 La route des Billots   | 7 La Papetière             | 11 Pekuagami               |                          |
| 4 Les Vingt et Un        | 8 La Route des Bâisseurs   | 12 La Petite Martine       |                          |

- Trail type :
- Pavement
  - Woodlands
  - Grave
  - ★ Point of interest

0 2,5 5 10 km



# SENTIER NOTRE-DAME - KAPATAKAN

SAGUENAY - LAC-SAINT-JEAN



Les 14 secteurs thématiques du Sentier Notre-Dame, Kapatakan vous permettent de découvrir les paysages rencontrés à travers un regard historique.

- |                          |                            |                            |                          |
|--------------------------|----------------------------|----------------------------|--------------------------|
| 1 Notre-Dame-du-Saguenay | 5 Chicoutimi               | 9 Le Curé Hébert           | 13 La Cavée              |
| 2 Les Cols du Fjord      | 6 Les Sentiers du Saguenay | 10 La Plaine d'Hébertville | 14 Notre-Dame-de-Lourdes |
| 3 La route des Billots   | 7 La Papetière             | 11 Pekuagami               |                          |
| 4 Les Vingt et Un        | 8 La Route des Bâisseurs   | 12 La Petite Martine       |                          |

- Type de parcours
- Chemin asphalté
  - Sentier forestier
  - Chemin en gravier
  - ★ Point d'intérêts

0 2,5 5 10 km



# SENTIER NOTRE-DAME - KAPATAKAN

## SAGUENAY - LAC-SAINT-JEAN



### Trail type :

- Pavement
- Woodlands
- Grave

### Legend\* :

- ★ Points of interest
- ★ Church
- Services
- Pilgrim attractions
- Accommodations
- Camping
- Kilometer marker

\* Certain places are indicated by only one point. See the individual section maps for more informations.

0 2,5 5 10 km

Conception et réalisation de la cartographie :  
Groupe Nippour et Solution Publicité



# SENTIER NOTRE-DAME - KAPATAKAN

SAGUENAY - LAC-SAINT-JEAN



## Type de parcours

- Chemin asphalté
- Sentier forestier
- Chemin en gravier

## Légende\*

- ★ Point d'intérêts
- Ravitaillement
- Hébergement
- Borne kilométrique
- Église
- Tentation de Pèlerin
- Camping

0 2,5 5 10 km

Conception et réalisation de la cartographie:  
Groupe Nippour et Solution Publicité

\* Certains points sont illustrés par un seul pour ne pas surcharger la carte. Voir les cartes de secteur pour plus de détails.



# SENTIER NOTRE-DAME - KAPATAKAN

## SAGUENAY - LAC-SAINT-JEAN



- |                          |                            |                            |                           |
|--------------------------|----------------------------|----------------------------|---------------------------|
| 1 Notre-Dame-du-Saguenay | 5 Chicoutimi               | 9 Le Curé Hébert           | 13 La Cavée               |
| 2 Les Cols du Fjord      | 6 Les Sentiers du Saguenay | 10 La Plaine d'Hébertville | 14 Notre-Dame-de- Lourdes |
| 3 La route des Billots   | 7 La Papetière             | 11 Pekuagami               |                           |
| 4 Les Vingt et Un        | 8 La Route des Bâisseurs   | 12 La Petite Martine       |                           |

Trail type :

- Pavement
- Woodlands
- Gravel

0 2.5 5 10 km

Conception et réalisation de la cartographie :  
Groupe Nippour + Solution Publicité



# SENTIER NOTRE-DAME - KAPATAKAN

SAGUENAY - LAC-SAINT-JEAN



1 Notre-Dame-du-Saguenay

2 Les Cols du Fjord

3 La route des Billots

4 Les Vingt et Un

5 Chicoutimi

6 Les Sentiers du Saguenay

7 La Papetière

8 La Route des Bâisseurs

9 Le Curé Hébert

10 La Plaine d'Hébertville

11 Pekuagami

12 La Petite Martine

13 La Cavée

14 Notre-Dame-de- Lourdes

Type de parcours

— Chemin asphalté

— Sentier forestier

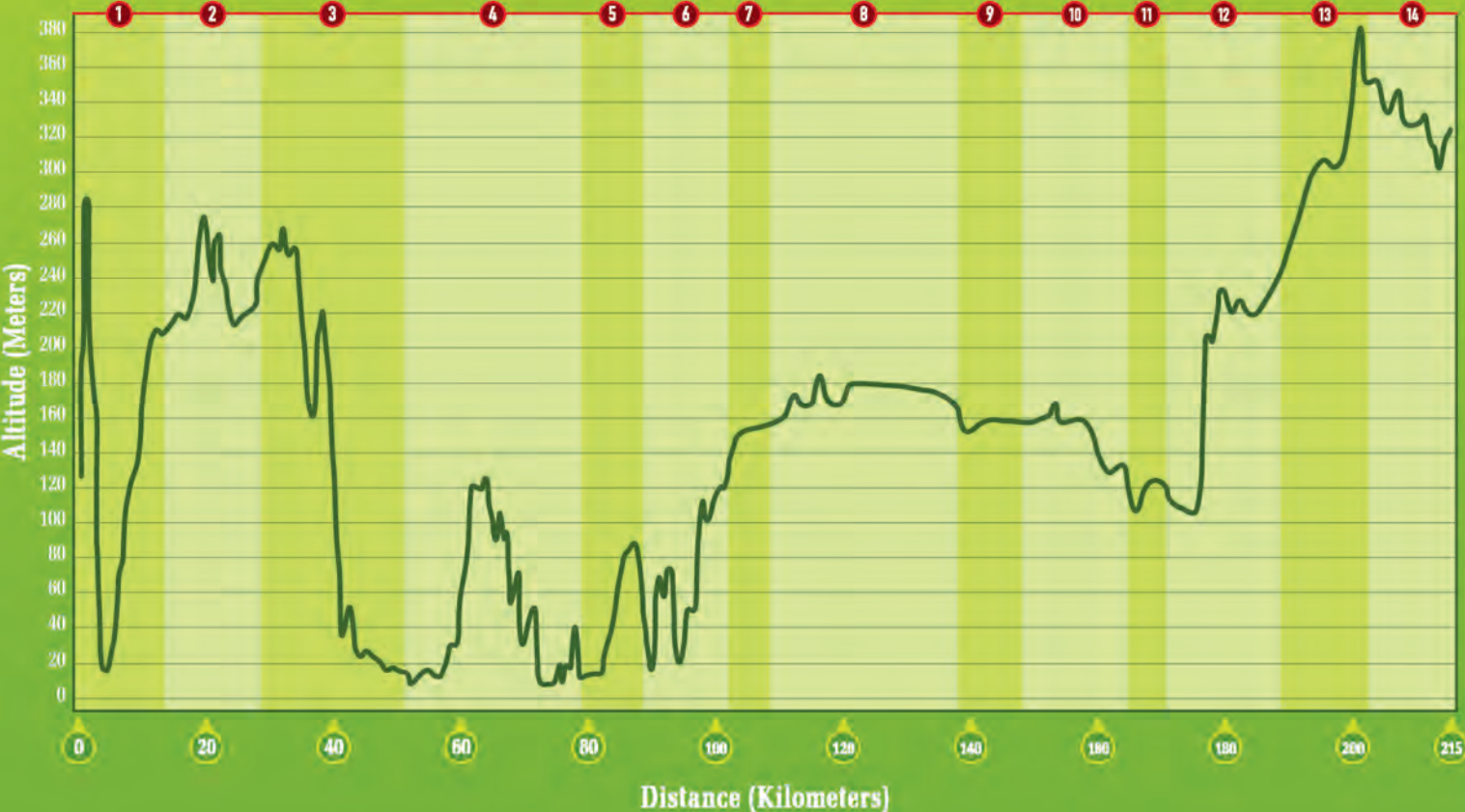
— Chemin en gravier

0 2,5 5 10 km

Conception et réalisation de la cartographie :  
Groupe Nippour + Solution Publicité



# Sentier Notre-Dame, Kapatakan - Topographical Profile



## Sentier Notre-Dame, Kapatakan - Profil topographique

