

68°44'30"W

68°44'0"W

68°43'30"W

68°43'0"W

48°5'30"N
48°5'0"N
48°4'30"N
48°4'0"N
48°3'30"N
48°3'0"N

48°5'30"N
48°5'0"N
48°4'30"N
48°4'0"N
48°3'30"N
48°3'0"N










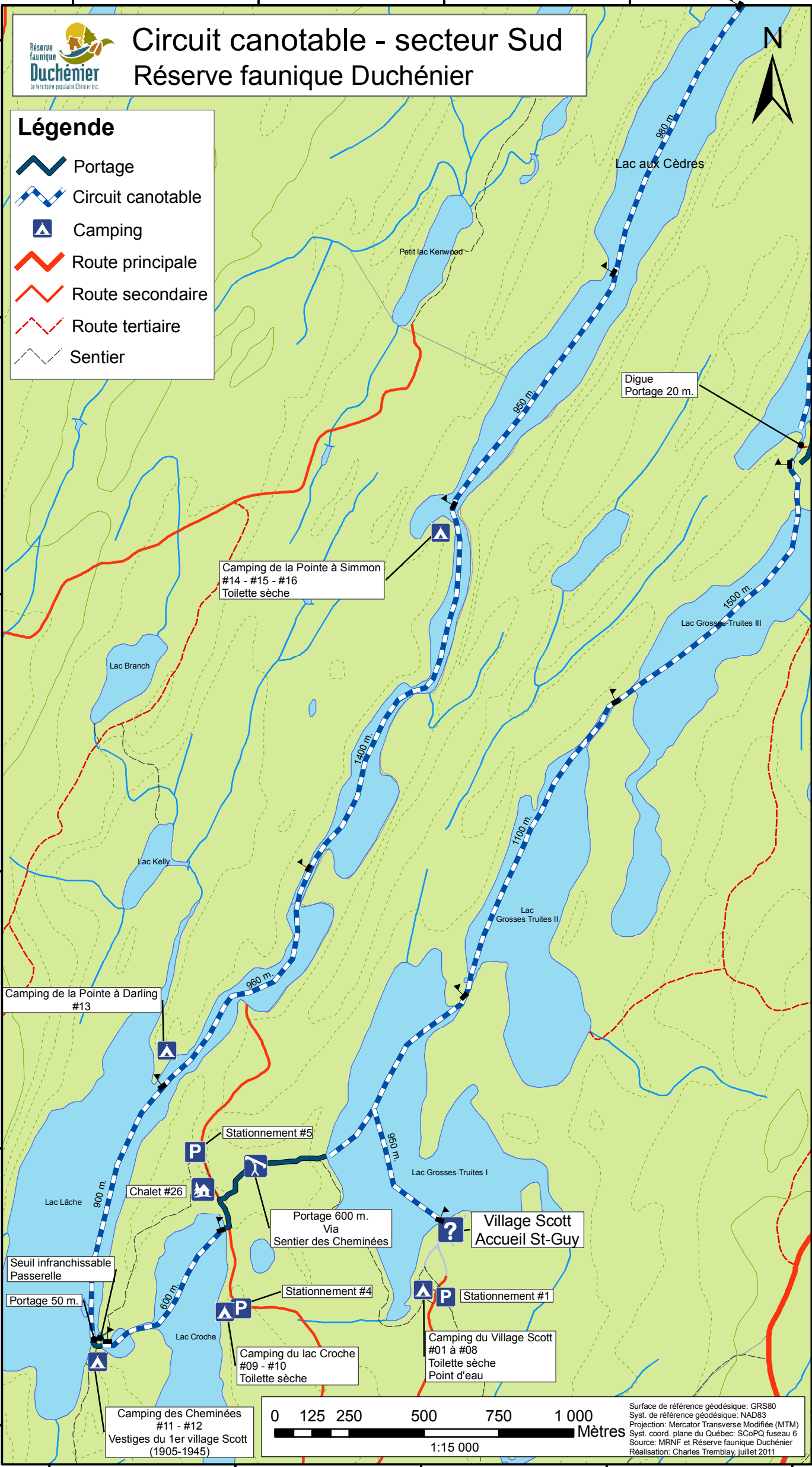
Circuit canotable - secteur Sud

Réserve faunique Duchénier



Légende

-  Portage
-  Circuit canotable
-  Camping
-  Route principale
-  Route secondaire
-  Route tertiaire
-  Sentier



Camping de la Pointe à Simmon
#14 - #15 - #16
Toilette sèche

Digue
Portage 20 m.

Camping de la Pointe à Darling
#13

Stationnement #5

Chalet #26

Portage 600 m.
Via
Sentier des Cheminées

Village Scott
Accueil St-Guy

Seuil infranchissable
Passerelle

Portage 50 m.

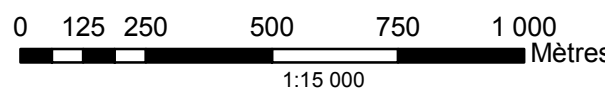
Stationnement #4

Stationnement #1

Camping du lac Croche
#09 - #10
Toilette sèche

Camping du Village Scott
#01 à #08
Toilette sèche
Point d'eau

Camping des Cheminées
#11 - #12
Vestiges du 1er village Scott
(1905-1945)



Surface de référence géodésique: GRS80
 Syst. de référence géodésique: NAD83
 Projection: Mercator Transverse Modifiée (MTM)
 Syst. coord. plane du Québec: SCoPQ fuseau 6
 Source: MRNF et Réserve faunique Duchénier
 Réalisation: Charles Tremblay, juillet 2011

68°44'30"W

68°44'0"W

68°43'30"W

68°43'0"W

68°42'30"W