

68°43'0"W 68°42'30"W 68°42'0"W 68°41'30"W 68°41'0"W










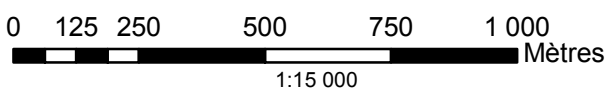
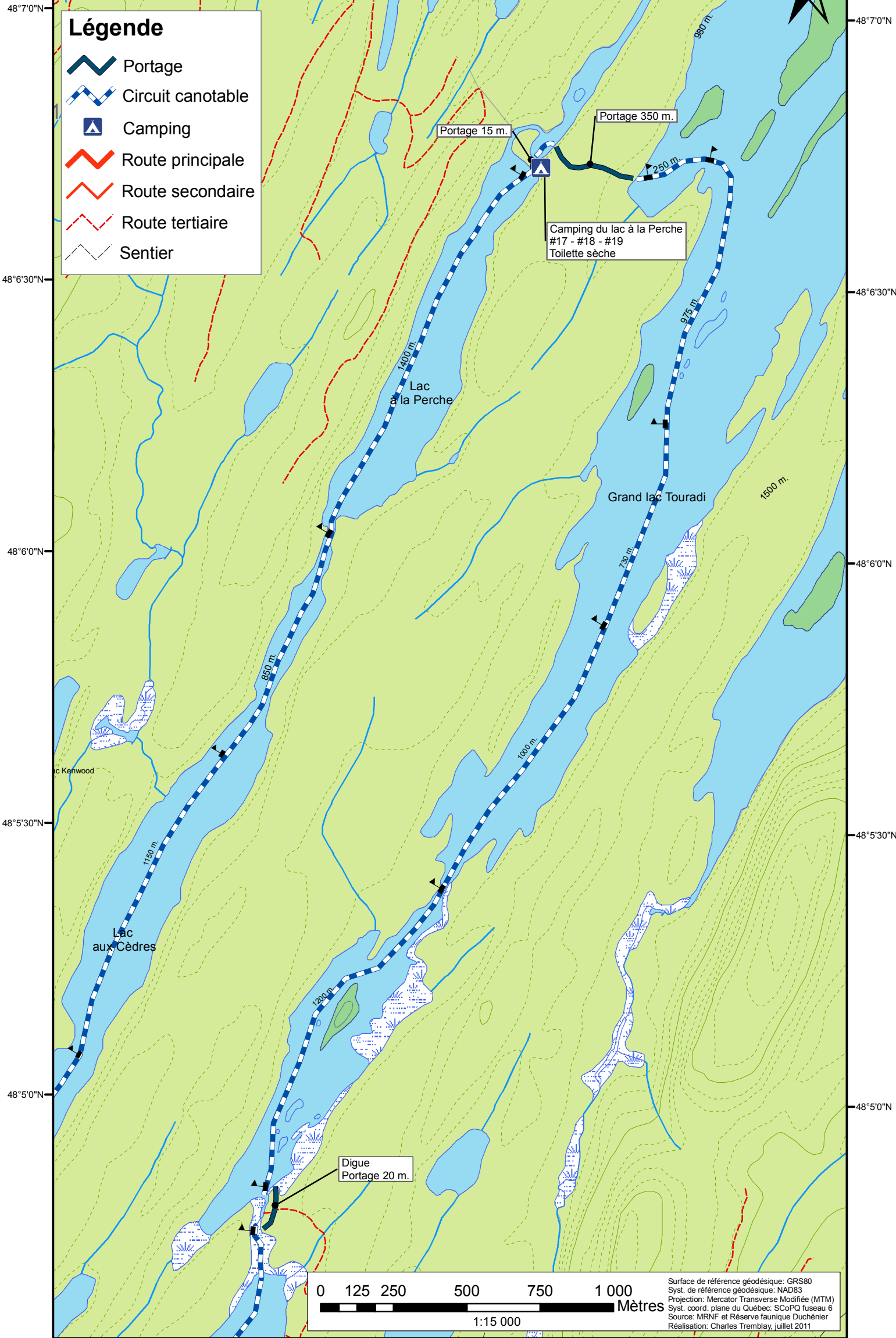
Circuit canotable - secteur Nord

Réserve faunique Duchénier



Légende

-  Portage
-  Circuit canotable
-  Camping
-  Route principale
-  Route secondaire
-  Route tertiaire
-  Sentier



Surface de référence géodésique: GRS80
 Syst. de référence géodésique: NAD83
 Projection: Mercator Transverse Modifiée (MTM)
 Syst. coord. plane du Québec: SCoPQ fuseau 6
 Source: MRNF et Réserve faunique Duchénier
 Réalisation: Charles Tremblay, juillet 2011

68°43'0"W 68°42'30"W 68°42'0"W 68°41'30"W 68°41'0"W