



-  Abri
-  Accueil
-  Belvédère
-  Camping
-  Hébergement
-  Passerelle
-  Point de vue
-  Refuge
-  Stationnement
-  Toilette

Manitou Est
Manitou Ouest



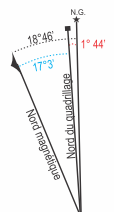
Sentier Manitou Est

1:3 500



Projection: UTM zone 20, Datum: NAD83

N'utiliser le diagramme que pour obtenir les valeurs numériques DÉCLINAISON MOYENNE APPROXIMATIVE AU CENTRE DE LA CARTE EN 2019 Variation annuelle de 10" vers l'Est



© Conception et cartographie:



Source des données utilisées: © Gouvernement du Québec

— Équidistance des courbes 10m