



# MONT RICHARDSON

1 JOUR — 11,5 KM

**NIVEAU** AVANCÉ

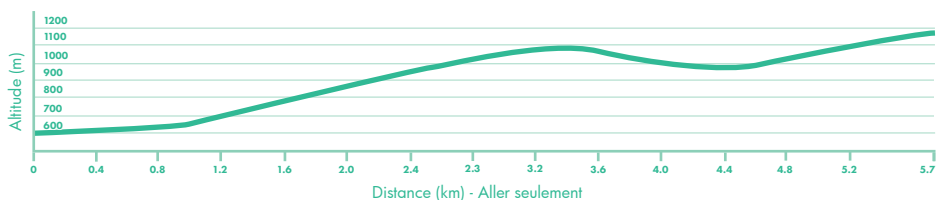
**DÉNIVELÉ** 800 M 800 M

**TYPE** ALLER-RETOUR

**DURÉE** ENVIRON 6 H

**GASPÉSIE**

Parc national de la Gaspésie



## DESCRIPTION

Cet aller-retour au sommet du mont Richardson est un secret bien gardé du parc national de la Gaspésie, en plus d'être un défi de taille même pour les randonneurs aguerris. Perché à 1180m d'altitude, le mont Richardson fait partie du massif des McGerrigle qui est composé de nombreux sommets, dont les plus hauts du Québec. Du stationnement, une montée soutenue mène à un plateau aux allures de taïga. Le sentier redescend légèrement après l'intersection du mont Joseph-Fortin avant de remonter de plus belle jusqu'à destination. Le sommet rocheux offre une vue époustouflante sur 360°.

## RENSEIGNEMENTS PRATIQUES

Frais d'accès : payant (gratuit pour les enfants de moins de 18 ans)

Période recommandée : de mi-mai à mi-octobre

Services : accompagnement d'un garde-parc naturaliste (payant)

Les chiens en laisse sont interdits.

## STATIONNEMENT ET ACCÈS

Le stationnement et l'accès au sentier se situent sur la route 160 du parc, accessible via la route 16, à 1 km au sud du Gîte du Mont-Albert. Des panneaux de signalisation indiquent la route. Latitude N48.9506 — Longitude W66.0506

Période d'accès : trois saisons seulement (le stationnement n'est pas déneigé l'hiver)

Frais de stationnement : inclus dans les frais d'accès

Nombre de places : 15

## COORDONNÉES

Parc national de la Gaspésie

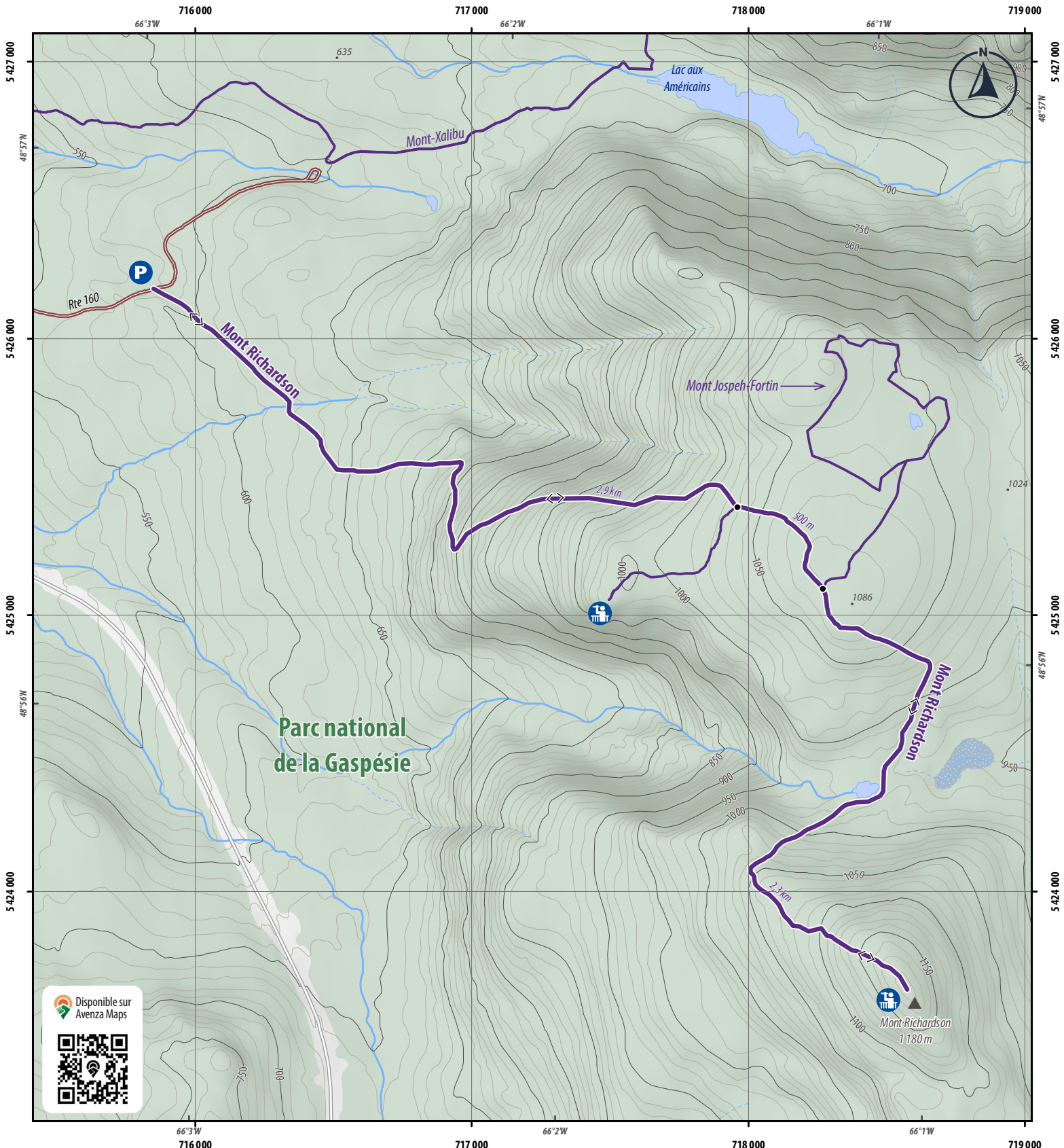
parc.gaspesie@sepaq.com

418 763-7494

sepaq.com/gaspesie



Mont Richardson - La Falaise  
Photo : Sépaq - Pascale Caissy



**PRÊT À PARTIR**

**Mont Richardson**

Itinéraire  
Sentier

0 180 360 540 m

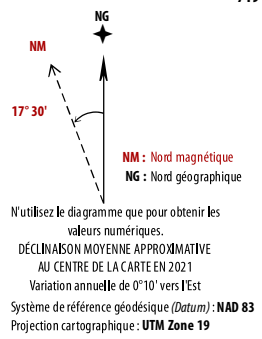
1 cm = 180 m

- Chemin forestier**
- Carrossable
- Topographie \***
- Point coté
  - Maitresse
  - Intermédiaire
- Hydrographie**
- Cours d'eau permanent
  - Cours d'eau intermittent
  - Fleuve, rivière, lac, étang
  - Milieu humide
- Milieu naturel**
- Boisé
- \* Équidistance des courbes de niveau : 10 m

- Belvédère
- Stationnement
- Distance entre deux points

Cette carte intègre de l'information issue de sources gouvernementales. Pour des besoins de représentation, certaines données ont pu subir des modifications qui ont changé la donnée originale.

Source de données :  
 © Gouvernement du Québec, 1992-2021 ;  
 © Rando Québec, 2021



Copie de cartographie : © Rando Québec, 2021