



Les Sentiers de Standon

Corporation de Développement Durable









 Sites d'intérêt

Stationnement

 Quatre saisons

 Été seulement

Sentiers de Standon

-  Boucle des Urubus (4,0 km)
-  Sentier des Urubus (1,8 km)
-  Sentier de l'Autre-Versant (0,4 km)
-  Sentier du Pèlerin (1,3 km)
-  Boucle du Prêcheur (0,6 km)
-  Sentier du Chant-d'Eau (5,0 km)
-  Sentier de l'Érablière (0,6 km)
-  Sentier des Trois-Piquets (2,4 km)

Où sommes-nous ?



Carte conçue par
Claude Dufour, ing.f., M.Sc. Biol. (2020)
et commanditée par



... ce que les adeptes ont de mieux à offrir !
www.douceursdesappalaches.com