

Lat/Lon hddd°mm.mmm' WGS 84 W79° 01.600' W79° 01.200' W79° 00.800' W79° 00.400' W79° 00.000' W78° 5

Carte des Sentiers Club Skinoramik



N48° 36.800'

N48° 36.800'

N48° 36.400'

N48° 36.400'

N48° 36.000'

N48° 36.000'

N48° 35.600'

N48° 35.600'

N48° 35.200'

N48° 35.200'

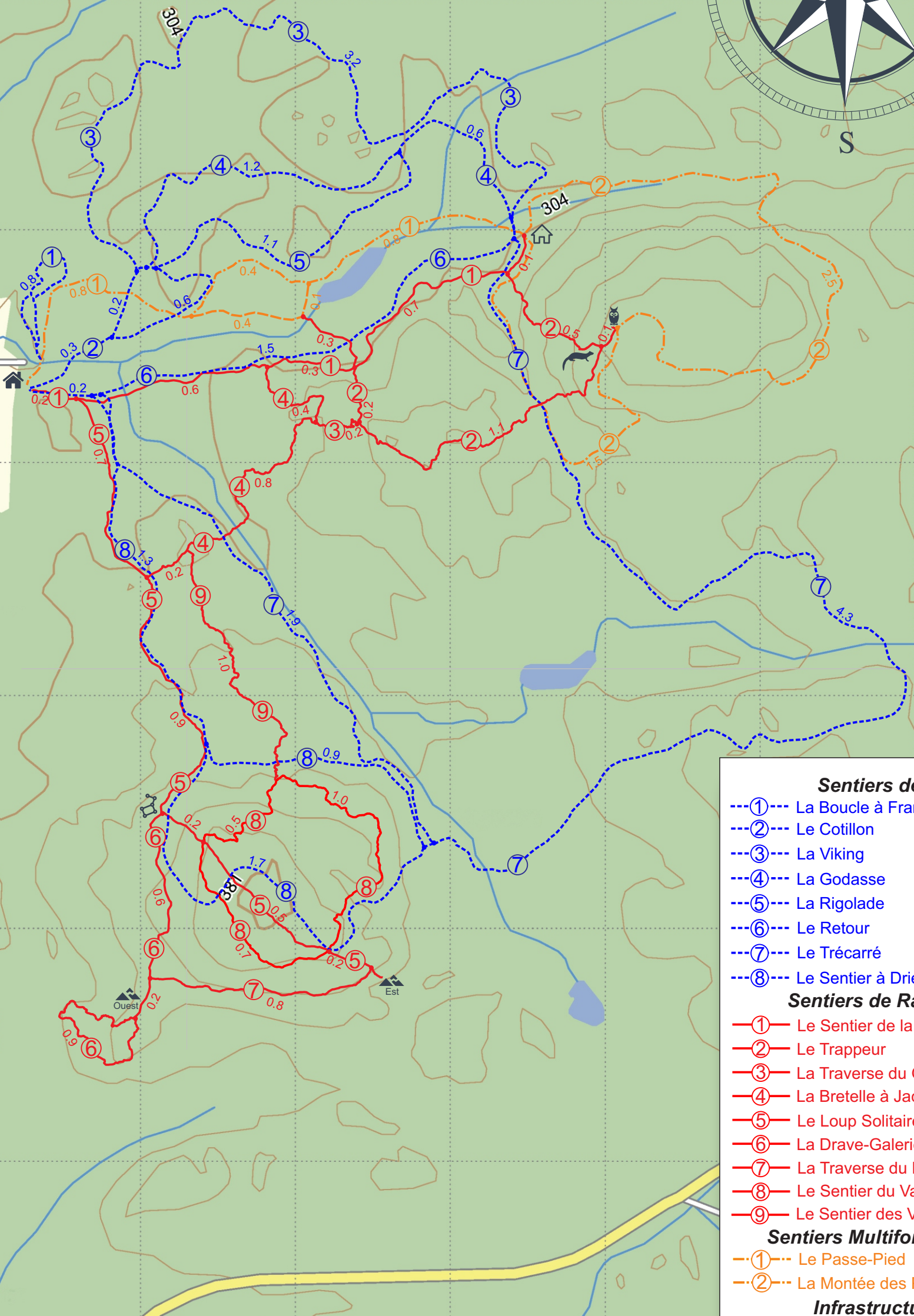
N48° 34.800'

N48° 34.800'

N48° 34.400'

N48° 34.400'

W79° 02.400' W79° 02.000' W79° 01.600' W79° 01.200' W79° 00.800' W79° 00.400' W79° 00.000' W78° 5



Sentiers de Ski

- ①--- La Boucle à Francine
- ②--- Le Cotillon
- ③--- La Viking
- ④--- La Godasse
- ⑤--- La Rigolade
- ⑥--- Le Retour
- ⑦--- Le Tré carré
- ⑧--- Le Sentier à Drien

Sentiers de Raquette

- ①— Le Sentier de la Seigneurie
- ②— Le Trappeur
- ③— La Traverse du Gros Tony
- ④— La Bretelle à Jack
- ⑤— Le Loup Solitaire
- ⑥— La Drave-Galerie
- ⑦— La Traverse du Prospecteur
- ⑧— Le Sentier du Vaillant
- ⑨— Le Sentier des Voyageurs

Sentiers Multifonctionnels

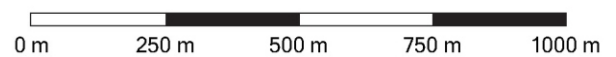
- - -①- - - Le Passe-Pied
- - -②- - - La Montée des Pionniers

Infrastructures

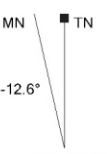
- 🏠 La Seigneurie des Grands-Brûlés
- 🏠 Le Shack à Pépère
- 🦉 Le Belvédère de la Chouette
- 🦉 Le Belvédère de la Fouine
- 🦉 Le Belvédère de la Grande-Ourse

Tout les sentiers du Club Skinoramik sont entretenus bénévolement. Toute personne utilisant les sentiers le fait à ses propres risques et ne peut tenir qui que ce soit responsable de toutes blessure, accident, vol, vandalisme, etc...

Cartographie et levées terrain: Martin Audet
Cette carte intègre de l'information géographique de source gouvernementale. Certaines données ont subi des adaptations et des transformations qui ont pu modifier la donnée originale. Cette carte a été créé dans un but indicatif seulement et ne doit en aucun cas servir de référence cartographique officielle.
Fond de carte: Ibycus Topo 2.1
Logiciels: Garmin Basecamp, Global Mapper, Expert GPS, GPS Babel, CorelDraw et Adobe Acrobat.



Version 1.4.0



2010-01-01