


CARTE-GUIDE



CYCLO-VOIE LE PARTAGE DES EAUX



ÉDITION 2019

Accès Plein Air



TOURISME ABITIBI-TÉMISCAMINGUE

**Légende :****Accès :**

- Pts de départ et d'arrivée
- Borne kilométrique
- Rampe de mise à l'eau
- Stationnement

Pause :

- Table de pique-nique
- Table de pique-nique couverte
- Toilettes
- Watch de chasse

Hébergement et ravitaillement :

- Camping sauvage
- Camping aménagé payant
- Hôtellerie
- Camp de chasse

- Épicerie/dépanneur

- Restaurant
- Source d'eau potable

Activité et attrait :

- Service d'accueil
- Baignade
- Location de canot
- Location de kayak de mer
- Sentier pédestre
- Point d'observation

Urgence :

- Hôpital
- Sortie d'urgence

Route et bâtiment :

- Route pavée
- Chemin de gravier
- Bâtiment
- Pont (réseau routier)
- Tour de communication

Villes et villages à proximité

Taschereau, Taschereau (Laferté), Rouyn-Noranda (Destor), Rouyn-Noranda (Cléricky), Rouyn-Noranda D'Allembert)

Description générale

Région touristique : Abitibi-Témiscamingue

Secteurs : La Sarre et ses environs & Rouyn-Noranda

Longueur relevée : 56 km

Pente totale : Faible (ancien chemin de fer)

Degré de difficulté : Facile

Règlement : Sur criblure de pierre

Fiche du parcours

Information complète pour organiser votre sortie en toute sécurité

http://www.accespleinair.org/parcours/cyclo_voie_du_partage_des_eaux

Cette carte intègre de l'information géographique de source gouvernementale. Pour des besoins de représentation, certaines données ont subi des transformations et des adaptations qui ont pu modifier la donnée originale.

Données originales utilisées

Cartes topographiques à l'échelle de 1/20 000

Années

1992, 2001

Numéros de feuillets utilisés :

32D10-200-202, 32D10-200-201, 32D10-200-101, 32D07-200-201, 32D07-200-101

Source des données utilisées

Ministère des Ressources naturelles et de la Faune
© Gouvernement du Québec

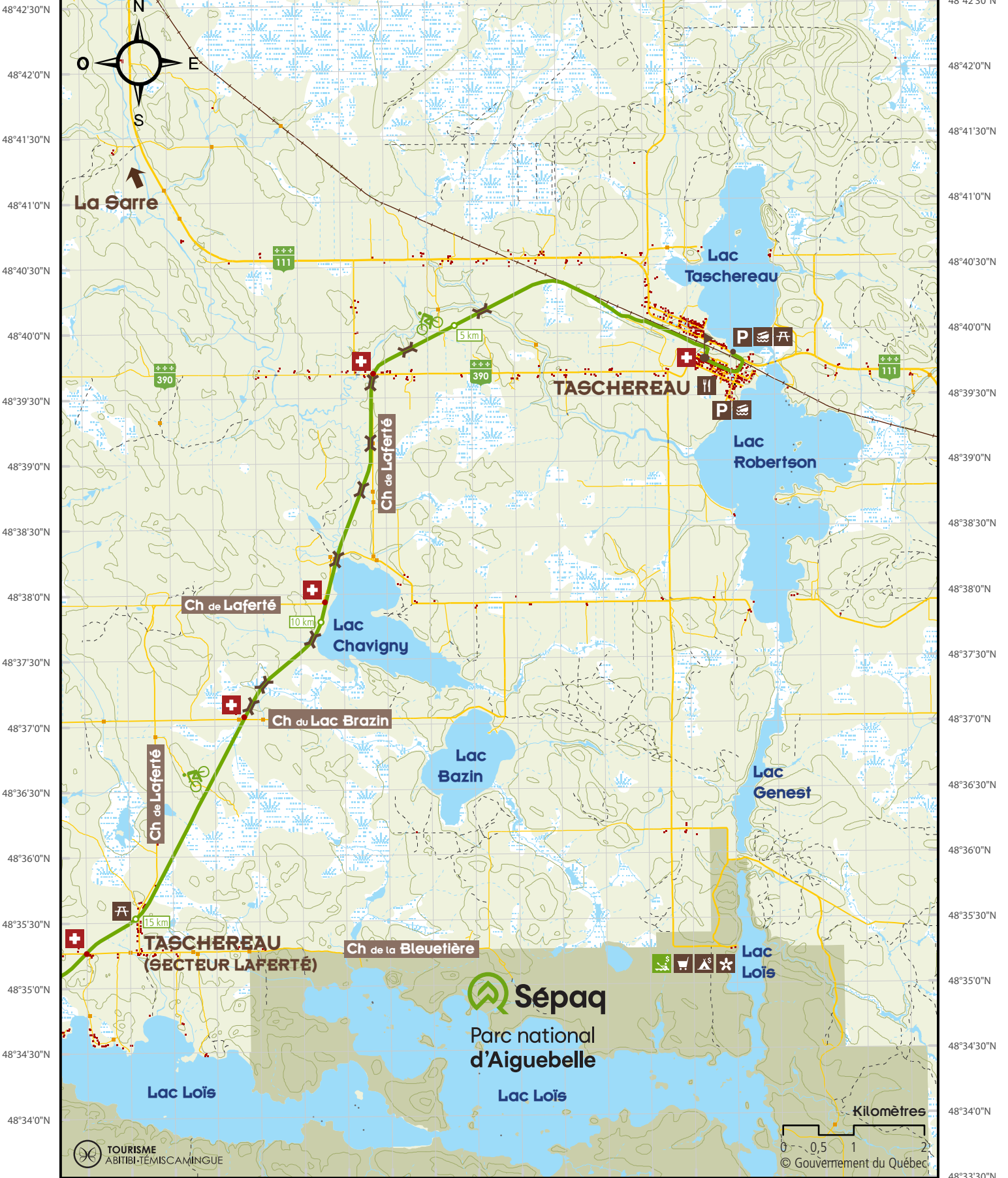
Cette carte a été préparée à partir de renseignements fournis par des cyclistes jugés suffisamment fiables et expérimentés. Des erreurs ou des omissions sont toujours possibles et Tourisme Abitibi-Témiscamingue ne peut accepter la responsabilité pour tout problème ou accident qui découlerait de cette carte ou imputé à son utilisation. Pour information ou commentaires : repertoire@atrat.org

**VOTRE SÉCURITÉ
VOTRE RESPONSABILITÉ**

- Porter un casque
- Circuler à l'extrême droite de la piste
- Dépasser par le côté gauche
- En groupe, circuler à la file
- Respecter la signalisation
- Dégager la voie lors d'un arrêt
- Apportez suffisamment d'eau et de nourriture pour la durée de la sortie
- Rapportez vos déchets.

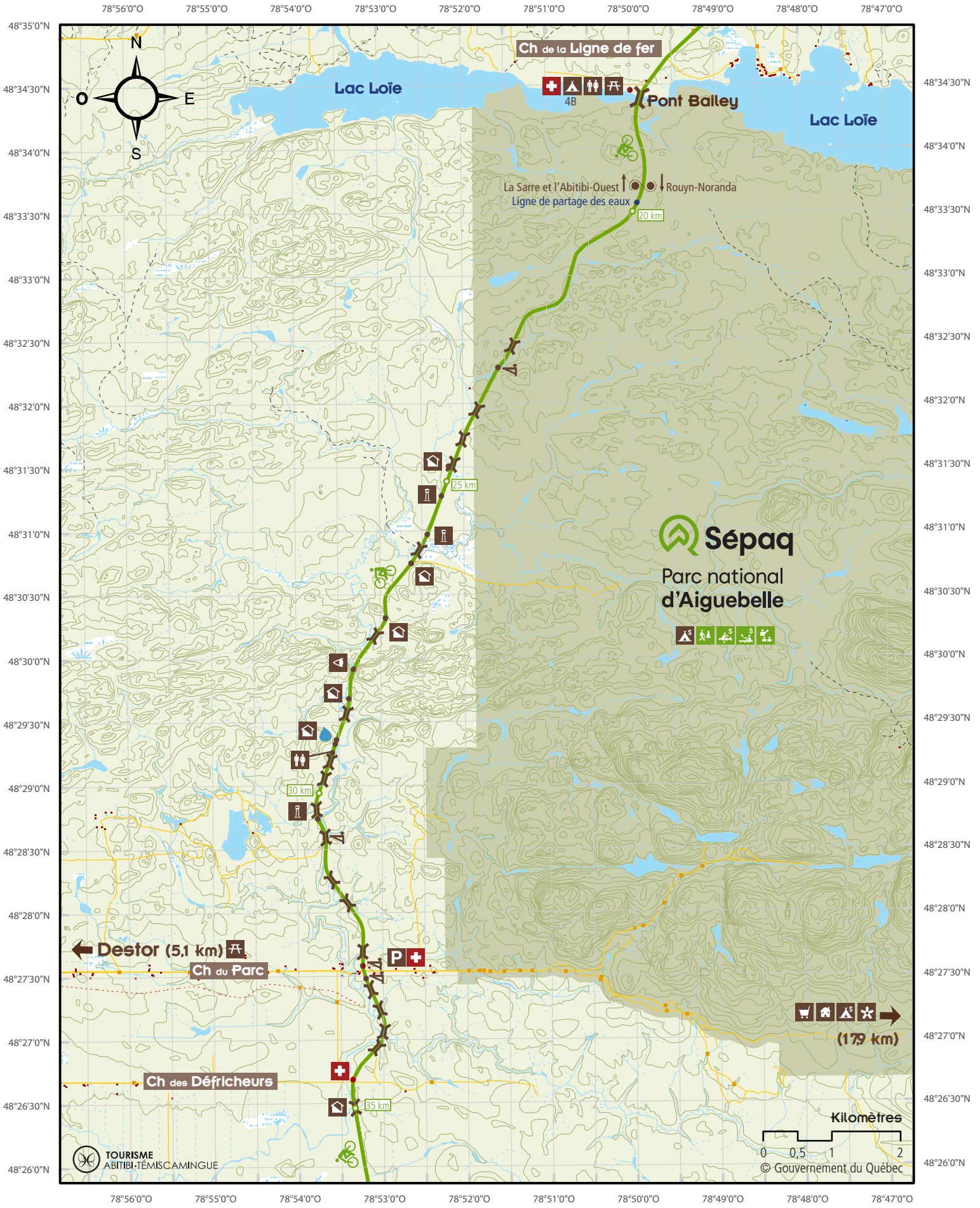


78°48'0"O 78°47'0"O 78°46'0"O 78°45'0"O 78°44'0"O 78°43'0"O 78°42'0"O 78°41'0"O 78°40'0"O 78°39'0"O



48°42'30"N 48°42'0"N 48°41'30"N 48°41'0"N 48°40'30"N 48°40'0"N 48°39'30"N 48°39'0"N 48°38'30"N 48°38'0"N 48°37'30"N 48°37'0"N 48°36'30"N 48°36'0"N 48°35'30"N 48°35'0"N 48°34'30"N 48°34'0"N 48°33'30"N

78°48'0"O 78°47'0"O 78°46'0"O 78°45'0"O 78°44'0"O 78°43'0"O 78°42'0"O 78°41'0"O 78°40'0"O 78°39'0"O



78°56'0"O 78°55'0"O 78°54'0"O 78°53'0"O 78°52'0"O 78°51'0"O 78°50'0"O 78°49'0"O 78°48'0"O 78°47'0"O

48°35'0"N
48°34'30"N
48°34'0"N
48°33'30"N
48°33'0"N
48°32'30"N
48°32'0"N
48°31'30"N
48°31'0"N
48°30'30"N
48°30'0"N
48°29'30"N
48°29'0"N
48°28'30"N
48°28'0"N
48°27'30"N
48°27'0"N
48°26'30"N
48°26'0"N

48°34'30"N
48°34'0"N
48°33'30"N
48°33'0"N
48°32'30"N
48°32'0"N
48°31'30"N
48°31'0"N
48°30'30"N
48°30'0"N
48°29'30"N
48°29'0"N
48°28'30"N
48°28'0"N
48°27'30"N
48°27'0"N
48°26'30"N
48°26'0"N

78°56'0"O 78°55'0"O 78°54'0"O 78°53'0"O 78°52'0"O 78°51'0"O 78°50'0"O 78°49'0"O 78°48'0"O 78°47'0"O

TOURISME
ABITIBI-TÉMISCAMINGUE

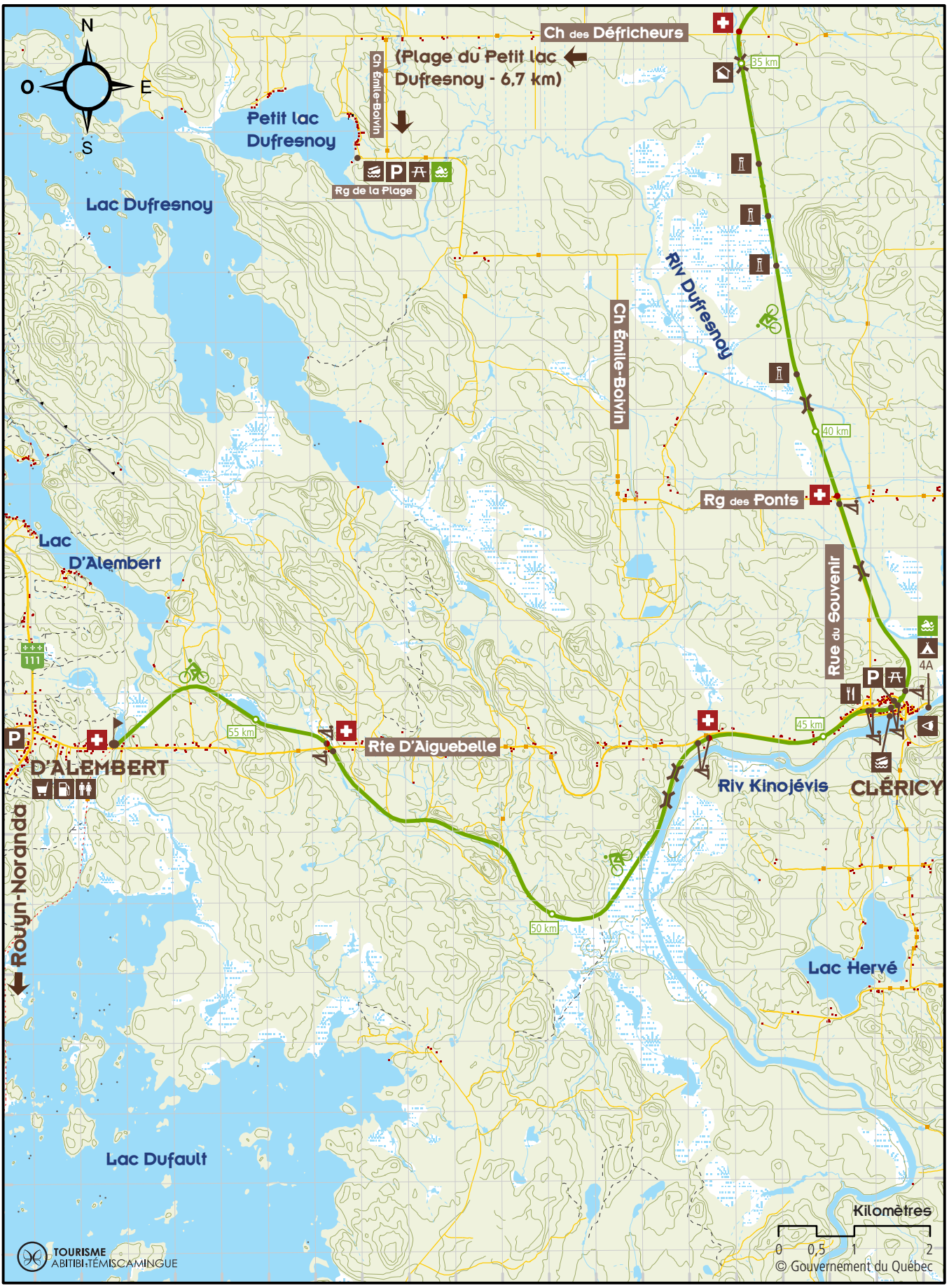
Kilomètres
0 0,5 1 2
© Gouvernement du Québec



79°0'30"O 78°59'30"O 78°58'30"O 78°57'30"O 78°56'30"O 78°55'30"O 78°54'30"O 78°53'30"O 78°52'30"O 78°51'30"O

48°26'30"N
48°26'0"N
48°25'30"N
48°25'0"N
48°24'30"N
48°24'0"N
48°23'30"N
48°23'0"N
48°22'30"N
48°22'0"N
48°21'30"N
48°21'0"N
48°20'30"N
48°20'0"N
48°19'30"N
48°19'0"N
48°18'30"N
48°18'0"N

48°26'30"N
48°26'0"N
48°25'30"N
48°25'0"N
48°24'30"N
48°24'0"N
48°23'30"N
48°23'0"N
48°22'30"N
48°22'0"N
48°21'30"N
48°21'0"N
48°20'30"N
48°20'0"N
48°19'30"N
48°19'0"N
48°18'30"N
48°18'0"N



79°0'30"O 78°59'30"O 78°58'30"O 78°57'30"O 78°56'30"O 78°55'30"O 78°54'30"O 78°53'30"O 78°52'30"O 78°51'30"O