



Le vélo, c'est notre rayon!

- Biking is our thing!*
- Obtenez toutes les infos pour une randonnée agréable :
- *Make your next ride even more enjoyable.*
 - carte interactive et services de la Route verte du Québec
 - sentiers vélo de montagne et fatbike
 - cartes et guides des circuits cyclables
 - événements et voyages à vélo
 - les différentes pratiques du vélo, la sécurité, les enfants, etc.

Visitez velo.qc.ca ou passez nous voir à la Maison des cyclistes! Go to velo.qc.ca or drop by the Maison des cyclistes!



La stratégie en sécurité routière Vision Zéro déçoit et blesse grave visé à revoir la façon de concevoir le réseau routier afin de mieux tenir compte de la diversité des usagers. Que l'on soit cycliste, piéton ou automobiliste, les rues doivent être conçues pour faciliter les déplacements conviviaux et sécuritaires.

Aujourd'hui, près d'un déplacement sur cinq s'effectue par transport actif à Montréal. Les façons d'aménager les rues, les pistes cyclables, les passages inférieurs, les trottoirs et les intersections doivent assurer la sécurité de tous les usagers.



L'Autorité régionale de transport métropolitain est responsable de planifier, organiser, financer, développer et promouvoir le transport collectif dans la région métropolitaine de Montréal. À ce titre, elle favorise l'intégration des services entre les différents modes de transport.

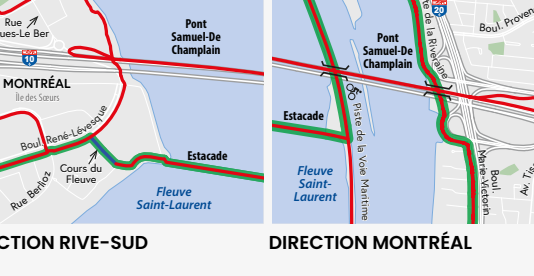

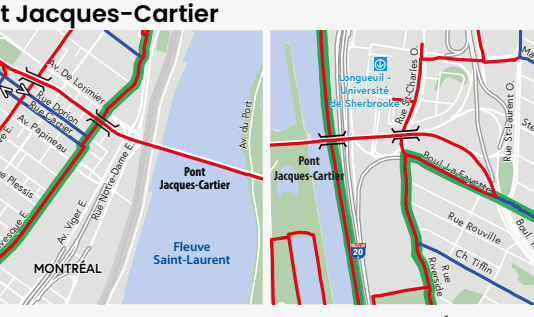
En collaboration avec ses partenaires, l'ARTM a développé l'application Chrono qui permet aux citoyens de planifier et de gérer leurs déplacements en transport collectif, en vélo et autres modes de transport durables dans la région métropolitaine. Téléchargez Chrono dès maintenant!

CARTE | MAP 2023

VOIES CYCLABLES Grand Montréal Greater Montréal BIKEWAYS



Accès aux ponts Access to Bridges



Navettes fluviales River shuttles

Certains services pourraient ne pas être offerts en 2023. Informez-vous. Services may vary in 2023. Please check beforehand.

- Ville de Montréal montreal.ca/sujets/navettes-fluviales
- Montréal/Parc Jean-Drapeau/Longueuil navettesfluviales.com
- Croisières Navark et 15 villes riveraines du Saint-Laurent navark.ca/navettes-fluviales

- Lachine/Châteauguay
- Montréal/Mercier ou Longueuil/Île Charron
- Montréal/Mercier/Boucherville
- Vieux-Port de Montréal/Pointe-aux-Trembles ou Boucherville ou Varennes
- Pointe-aux-Trembles/Varennes/Repentigny
- Boucherville/Îles de Boucherville
- Notre-Dame-de-l'Île-Perrot/Pointe-des-Cascades ou Beauport/Pointe-aux-Trembles
- Laval/Île Bizard traverselaval.com
- Oka-Hudson traverseoka.ca
- Les Cèdres/Île-aux-Vaches ville.lescèdres.qc.ca

Allez-y, c'est vert! Green Means Go!

Il n'y a rien de tel que la Route verte pour découvrir à vélo le Québec et ses régions en tout confort et sécurité. Le réseau de 5300 km, le plus vaste en Amérique, compte pas moins de quatre axes dans le Grand Montréal :

Axe 1 longe la rivière des Outaouais, traverse Laval, Montréal et Longueuil, puis va jusqu'en Gaspésie via Sherbrooke et Lévis; Route 1 starts off hugging the Ottawa River, travels through Laval, Montréal and Longueuil, and continues along to Sherbrooke and Lévis (just south of Québec City) until it finally reaches the Gaspé Peninsula.

Axe 2, en provenance de l'Abitibi, traverse la métropole et rejoint l'État de New York et les pistes du lac Champlain; Route 2, descends from the Abitibi region all the way to the New York border and the Lake Champlain Bikeways, crossing Montréal along the way.

Axes 3 et 5 longent respectivement les rives sud et nord du fleuve. Routes 3 and 5 explore the north and south shores of the mighty St. Lawrence River.

Planifiez votre itinéraire! Get Planning! routeverte.com

La Route verte est une idée originale de Vélo Québec réalisée avec le ministère des Transports et la Mobilité durable du Québec et des partenaires régionaux. The Route Verte is an original idea of Vélo Québec, created with the ministère des Transports et la Mobilité durable du Québec and regional partners.



Légende Legend

- Voie cyclable sur rue
- Piste cyclable ou sentier polyvalent
- Sentier Oka - Mont-Saint-Hilaire
- Route verte
- REV
- Piste de BMX/ Pumptrack
- Vélo interdit
- Accès via escaliers
- Navette fluviale
- Station de métro strn.info
- Gare exo exo.quebec

Destinations patrimoniales

- 1 Vieux-Lachine
- 2 Vieux village de Pointe-Claire
- 3 Sainte-Anne-de-Bellevue
- 4 Ancien village de Saut-au-Récollet
- 5 Maison Brignon-dit-Lapierre
- 6 Vieux-Pointe-aux-Trembles
- 7 Vieux-Sainte-Rose
- 8 Sainte-Dorothée | Église Sainte-Dorothée
- 9 Vieux-Saint-Martin | Église Saint-Martin
- 10 Ancien village de l'Abord-à-Plouffe
- 11 Vieux-Saint-Vincent-de-Paul
- 12 Berge du Vieux-Moulin
- 13 Vieux-Longueuil | Cathédrale Saint-Antoine-de-Padoue
- 14 Parc archéologique de la Baronnie

