










Parc du Lac-Beauchamp

Carte des sentiers



Sentiers de ski de fond et de raquette en hiver et de randonnée pédestre pendant les autres saisons

-  Boucle ouest.....2,2 km (40 min)
-  Boucle est.....3,4 km (60 min)
-  T1 Passage de la Mine.....1,2 km (20 min)
-  T2 Passage de la Silice.....0,5 km (7 min)
-  T3 Passage du Grès.....0,2 km (3 min)
-  Boucle école.....500 m
-  Escarpement (discordance géologique)
-  Sentiers hivernaux pour la raquette (zones humides hors saison)
-  P1 P2 P3 Stationnements
-  Chemin de fer (Canadien Pacifique)



Parc du Lac-Beauchamp
741, boulevard Maloney Est
Gatineau (Québec)

Renseignements : 819 669-2548 ou 3-1-1
beauchamplac@gatineau.ca
www.gatineau.ca

MESSAGE AUX USAGERS : Afin d'éviter le piétinement des sentiers de ski de fond, nous vous prions de bien vouloir rester soit au milieu ou aux abords des sentiers. Merci de votre collaboration!