

Le Corridor de biodiversité: lier la nature et la communauté

Le Corridor de biodiversité, identifié en vert sur la carte, est un espace naturel protégé qui permet à toutes les espèces animales et végétales présentes de pouvoir bénéficier d'un espace vital pour survivre et se déplacer sans contrainte majeure due au développement urbain.

Code de vie

Avoir accès à un milieu naturel protégé amène des responsabilités. Ainsi, dans le Corridor, il faut absolument rester sur les sentiers et respecter les zones sensibles. Consultez le code de vie du Corridor: ville.terrebonne.qc.ca/corridor

Un réseau de sentiers pédestre et de vélo de montagne est accessible dans le Corridor de biodiversité. Consultez les cartes du boisé des Plateaux et du boisé de l'Ouest: ville.terrebonne.qc.ca/activites-corridor

Prudence

La TransTerrebonne est multifonctionnelle; demeurez vigilant et courtois lorsque vous y circulez afin de laisser passer les autres usagers. Tout le monde y a sa place!



CARTE Réseaux cyclables et TransTerrebonne 2022-2023



L'ACCÈS EST GRATUIT !

HEURES D'OUVERTURE

Les heures d'ouverture de la TransTerrebonne sont du lever au coucher du soleil.

RÉGLEMENTATION



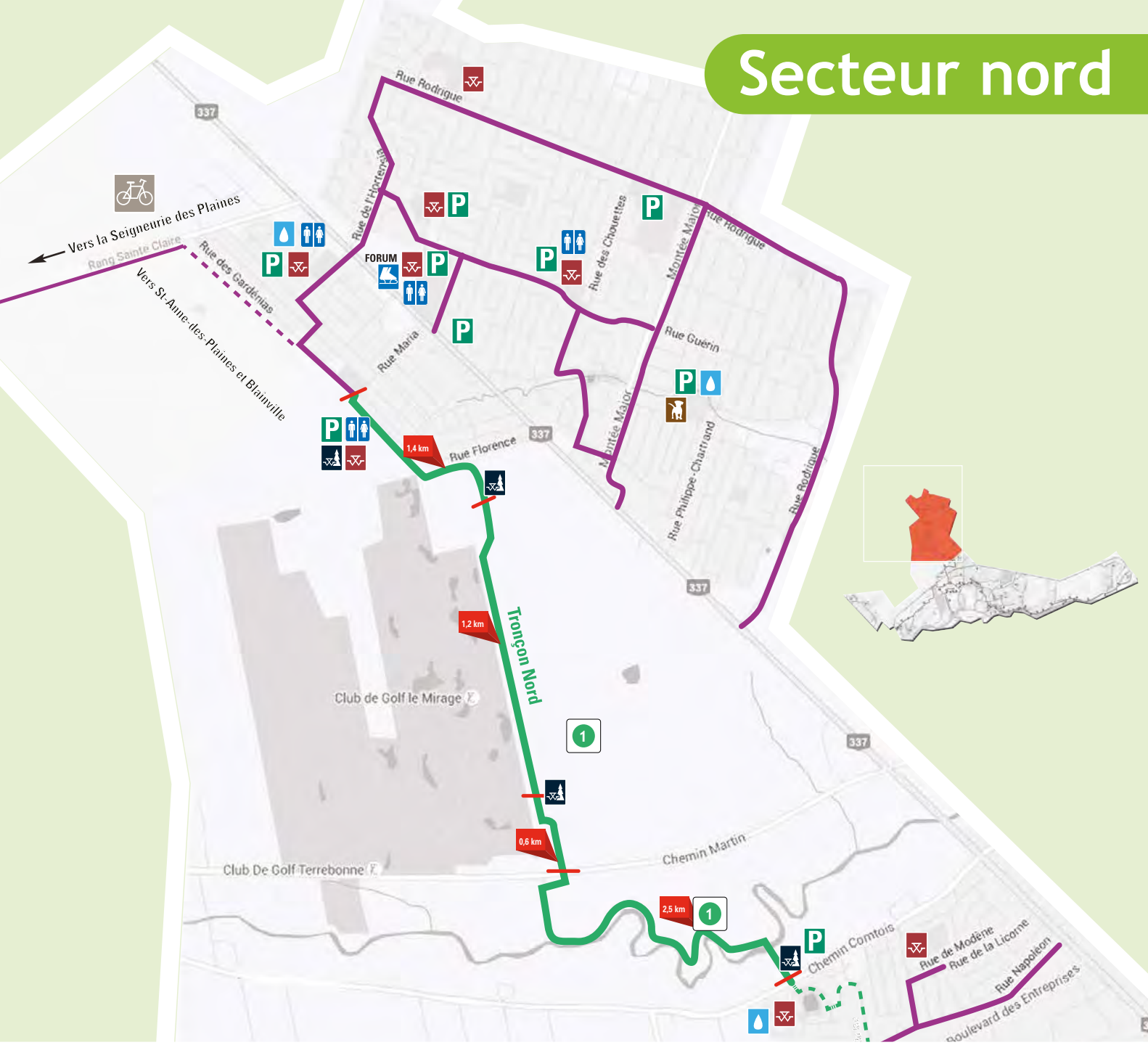
Si vous êtes témoins d'un acte de vandalisme ou d'utilisation abusive d'un bien collectif, n'hésitez pas à le rapporter au Service de police en composant le 450 471-4121.

Le vandalisme, c'est VOUS qui en payez le prix !



Pour information : 450 961-2001
ville.terrebonne.qc.ca

Secteur nord



Parc écologique de la Coulée



Légende

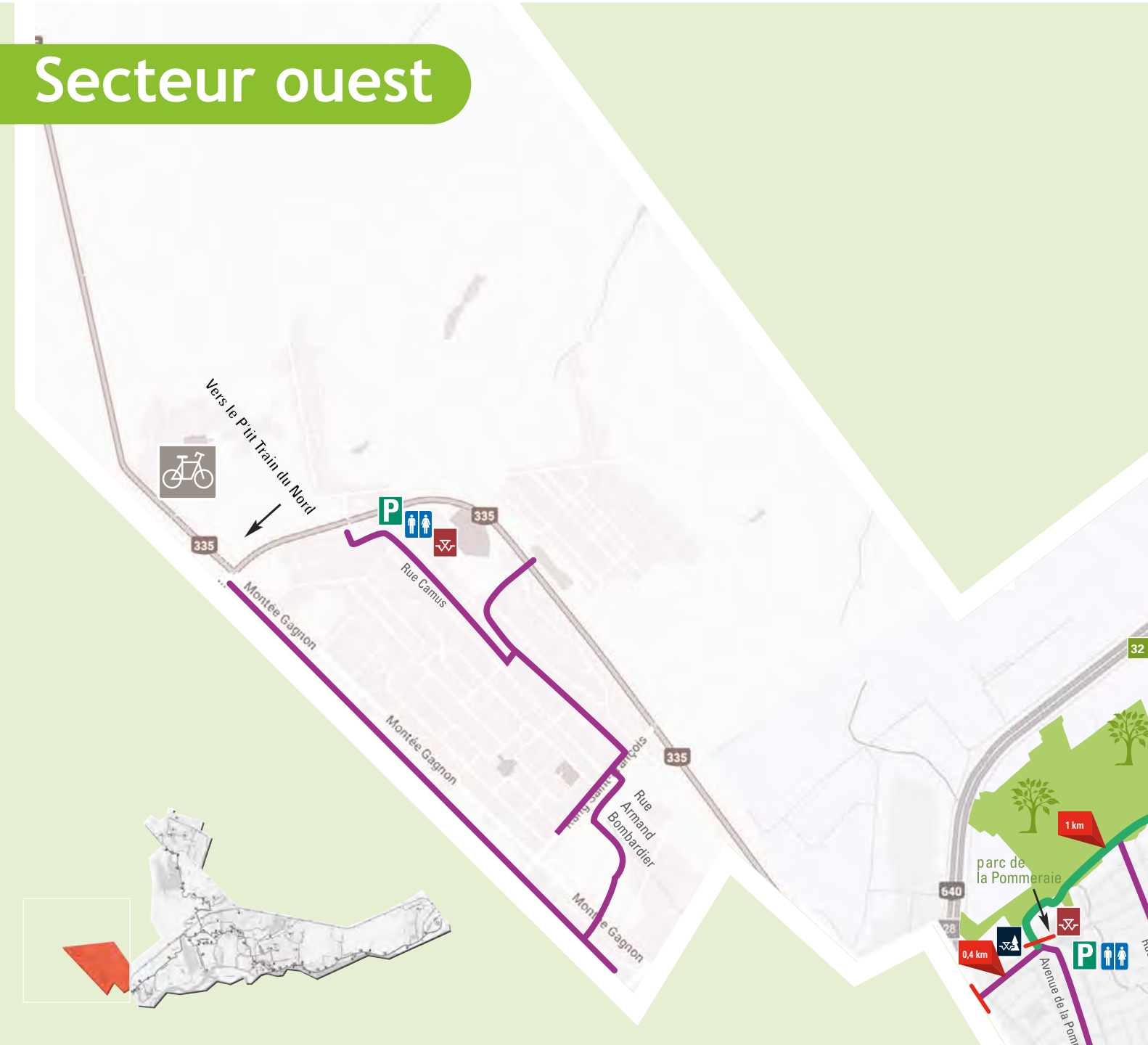
TransTerrebbonne - familial :

- 1
-
-
-

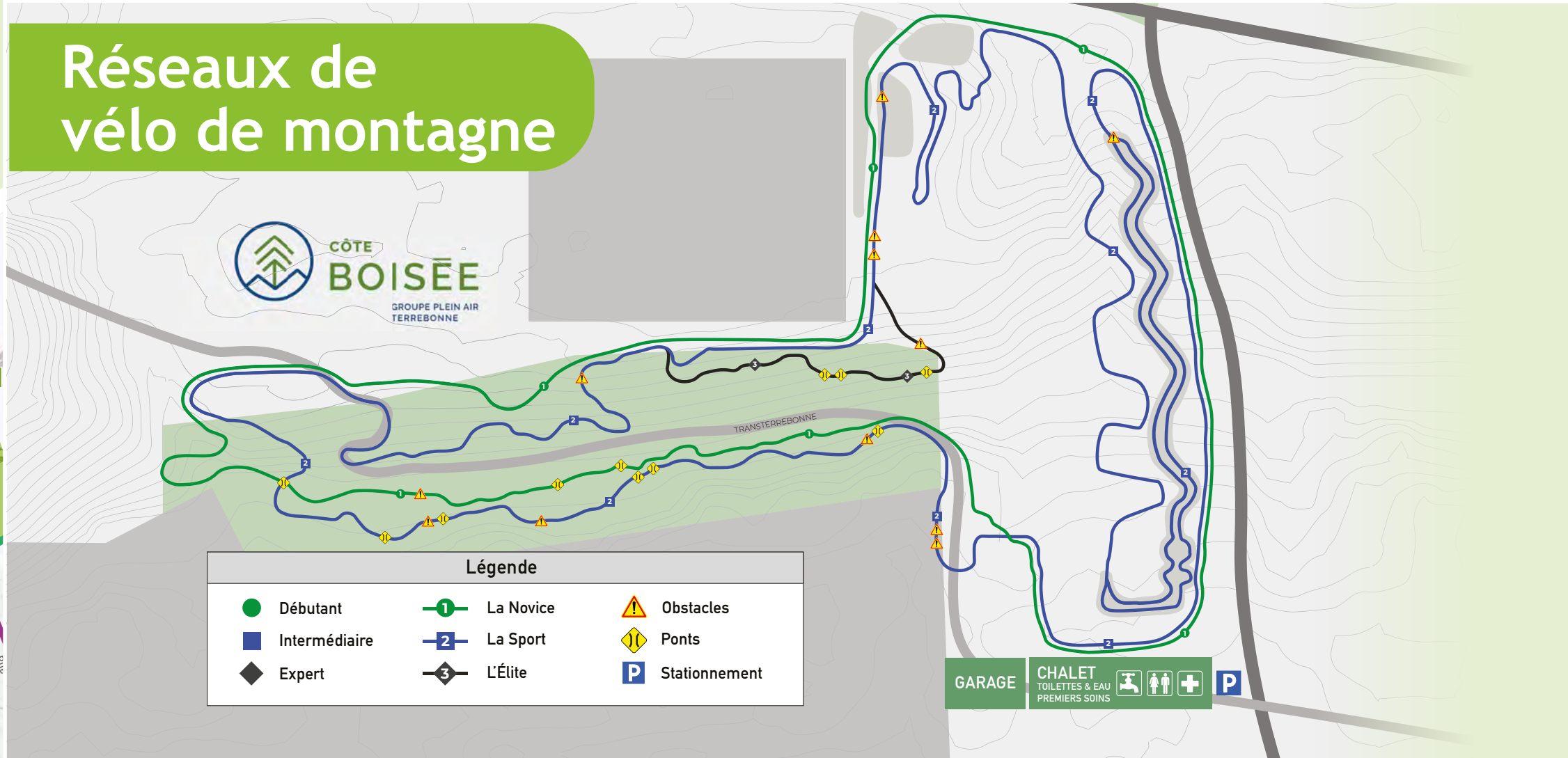
Sentier hors réseau :

-
-

Secteur ouest



Réseaux de vélo de montagne



Légende

- Débutant
- Intermédiaire
- Expert
- 1 La Novice
- 2 La Sport
- 3 L'Élite
- Obstacles
- Ponts
- Stationnement

GARAGE CHALET TOILETTES & EAU PREMIERS SOINS